




-  Uusi jalusta
 -  Pyörätien jatke ja suojaite kestomerkinä upottaen (3 mm)
- Suunnitelmassa ei ole esitetty nykyisiä ohjamerkkejä eikä palvelukohteiden opastusmerkkejä. Ko. merkit ja niiden sijainnit katsotaan työmaalla, siirretään varastoon ja asetetaan takaisin paikoilleen työn valmistuttua.
- Lopullinen liikennemerkkien sijainti tarkistettava työmaalla. Työssä noudatetaan Kuntaliiton Liikennemerkkien käyttö kaduilla 2022 -ohjetta.

MUUTOS PVM		MUUTOS		TEHNYT	
 KOUVOLAN KAUPUNKI TEKNIikka JA YMPÄRISTÖ Yhdyskuntatekniikan suunnittelu		TELA			
		HVY.			
Liikenteenohjaussuunnitelma					
Kuovinraitti - Lehtomäenkatu		SUUNN.	JMar 25.10.2024		
Ajotiliittymä, liikenteenohjaus		KOORDI-NAATISTO	ETRS-GK27		
Asemapiirustus		KORKEUS-JÄRJESTELMÄ	N2000		
		K.OSA	7. Lehtomäki		
		ALUE	Kouvola		
LIITTYVÄ PIIR.		MITTAKAAVA		PIIR. NRO	
KORVAA		1:500		7-37.4	
KORVATTU					