






























Rakennemallin karttamerkintöjen selitykset:

Merkintä	Kuvaus	Selitys
	Asumisen ydinalue ja keskeinen kaupunkirakenne	Kaupungin tärkeimmät keskusalueet ja väkiluvultaan suurimmat taajamat. Alueella on kattava palvelutarjonta ja hyvä joukkoliikenteen palvelutaso.
	Keskeinen taajamarakenne	Alue, joka sisältää kaupungin merkittävimmät taajamat. Alueella on kattavat peruspalvelut sekä joukkoliikenteen palveluita.
	Ydinkaupunki	Kouvolan keskeinen kaupunkialue. Alueella on tiivis kaupunkimainen rakenne. Palvelutarjonta sekä joukkoliikennedytykset ovat Kouvolan parasta tasoa. Ydinkaupunki käsittää kaupungin keskustaajaman keskeiset alueet.
	Taajama	Taajamat ovat tiiviisti yhteydessä ydinalueeseen sekä lisäksi ne muodostavat omia toiminnallisia alueita palveluineen. Taajamalla tarkoitetaan vähintään 200 asukkaan taajaan rakennettua aluetta, jossa huomioidaan asukasluvun lisäksi rakennusten lukumäärä, kerrosala ja keskittyneisyys.
	Pientaajama	Pientaajamat ovat pieniä aluekeskuksia, joihin keskittyy joitakin palveluita. Pientaajamia ovat Elimäen kirkonkylä ja Utti sekä skenaarioissa 1 ja 2 myös Jaalan kirkonkylä ja Kaipainen. Taajamalla tarkoitetaan vähintään 200 asukkaan taajaan rakennettua aluetta, jossa huomioidaan asukasluvun lisäksi rakennusten lukumäärä, kerrosala ja keskittyneisyys.
	Palvelukylä	Palvelukylät ovat taajamien ulkopuolisia kyläkeskuksia, joissa on joitakin peruspalveluita kuten koulu. Palvelukyläjä ovat Sippola-Hirvelä, Vuohijärvi ja Kääpälä-Vekarajärvi skenaariossa 2. Lisäksi skenaariossa 3 on palvelukyläksi osoitettu Kaipainen ja Jaalan kirkonkylä. Palvelukylät ovat alueita, jotka muodostavat palvelutarjonnan ohella yli 40 asukkaan asutuskeskittymän.
	Vapaa-ajan asumisen alue	Vapaa-ajan asumisen alueille sijoittuu huomattava määrä vapaa-ajan asuntoja. Näillä alueilla on yli puolet Kouvolan vapaa-ajan asunnoista, ja alueilla on pääosin voimassa olevat ranta-asemakaavat.

	Itäradan kehitysvyöhyke	Itärata mahdollistaa Elimäen kirkonkylän ja sen lähialueen kehittämisen. Aluetta kehitetään alueen arvot ja ominaispiirteet huomioiden. Kehittämistä mahdollisesti rajoittavina tekijöitä ovat mm. maisema-arvot ja luonnonsuojelualueet.
	Puolustusvoimien alue	Puolustusvoimien käytössä olevat alueet, joita ovat Utin jääkäriyrykmentti ja lentokenttä, Vekaranjärven varuskunta-alue sekä Pahkajärven ampuma-alue. Näillä sotilasalueilla liikkuminen on luvanvaraista.
	Repoveden kansallispuisto	Repoveden kansallispuistoalue. Osa kansallispuiston suojelualueesta sijaitsee Pahkajärven ampuma-alueen liikkumisrajoitusalueella.
	Luonnonsuojelualue ja luonnon monimuotoisuuskohteet	Luonnonsuojelualueiksi on korostettu Natura2000 -verkostoon kuuluvat alueet sekä merkittävimmät yksityiset ja valtion omistamat luonnonsuojelualueet. Huomioituina ovat myös Kouvolan kaupungin tunnistamat luonnon monimuotoisuuskohteet
	Valtakunnallisesti arvokkaat maisema-alueet (VAMA)	Valtakunnallisesti arvokkaat maisema-alueet (VAMA) ovat Suomen maaseudun edustavimpia kulttuurimaisemia, joiden arvo perustuu monimuotoiseen kulttuurivaikutteiseen luontoon, hoidettuun viljelymaisemaan ja perinteiseen rakennuskantaan. Mukana on myös metsätalouden maisematyyppejä sekä historiallisesti ja maisemallisesti huomattavia maisemanähtävyyksiä.
	Salpausselät	Salpausselät ovat jääkaudella muodostuneita reunamuodostumia ja tärkeä maisemallinen ominaispiirre Kouvoolalle. Salpausselät ovat myös huomattava pohjavesialue.
	Mosaiikkimainen maaseutualue	Alue on toiminnallisesti ja maisemallisesti metsien ja vesistöjen rytmittämää maaseutua. Alueelle sijoittuu maaseutumaisesta asumista ja vapaa-ajan asumista. Salpausselät halkovat aluetta.
	Vapaa-ajan ja haja-asutuksen alue	Alueen ominaispiirteenä on järvisyys ja vapaa-ajan asuminen. Alueelle sijoittuu 70 % Kouvolan vapaa-ajan asunnoista ja sen elinkeinot ovat kausipainotteisia.
	Viljelyn elinkeino- ja maisema-alue	Alue on luonteeltaan maatalousvaltainen. Alueella on myös arvokkaita maisema-arvoja kuten Elimäen viljelymaisema sekä Kymijokilaakson kulttuurimaisema.

	Peruspalvelukeskus	Alueella on tarjolla peruspalveluita, kuten päivittäistavarakauppa, koulupalveluita ja työpaikkoja. Peruspalvelukeskuksia sijaitsee taajamissa ja palvelukyläalueilla
	Palvelualan keskittymä	Palvelualan keskittymäksi on merkitty Kouvolan keskusta-alue. Alueelta löytyy kaupungin paras palvelutarjonta ja runsaasti palvelualan työpaikkoja.
	Kaupan keskittymä	Kaupan keskittymäksi on merkitty ns. Neliapilan alue Valtatie 6: n varressa Kouvolan keskustan kupeessa. Neliapila-alue koostuu Tervaskankaasta, Katajaharjusta, Tommolasta ja Korjalasta. Alueella sijaitsee Kauppakeskus Veturi ja vähittäiskaupan suuryksiköitä.
	Matkailuelinkeinojen alue	Matkailuelinkeinojen alueet soveltuvat erityisesti matkailupalveluiden kehittämiseen. Nämä alueet sijaitsee Repoveden kansallispuiston kupeessa, Jaalassa sekä Elimäen kirkonkylällä.
	Datakeskusekosysteemi	Toteutumassa oleva tai potentiaalinen datakeskusalue. Näitä alueita on mm. Myllykoskella, Hiivurissa, Savontalossa ja Savonsuon alueilla.
	Puolustusvoimien toiminnan keskittymä	Puolustusvoimien toiminta-alueet Utissa ja Vekarajärvellä.
	Teollisuuden keskittymä	Merkittävät teollisuusalueet. Näitä alueita on mm. Korjalassa, Katajaharjussa, Kuusaanniemellä, Jokelassa, Kaipiaisissa, Myllykoski-Ummeljoella ja Inkeroisissa.
	Logistiikan ja teollisuuden alue	Merkittävä logistiikan ja logistiikkariippuvaisen teollisuuden alue tai potentiaalinen uusi ja kehitettävä logistiikan hankealue.
	Logistiikan keskittymä	Merkittävä logistiikka-alue tai potentiaalinen uusi logistiikan hankealue.
	Vihreän siirtymän alue	Potentiaalinen vihreän siirtymän hankealue. Vihreän siirtymän hankkeisiin kuuluvat mm. vihreä vety- ja aurinkovoimahankkeet sekä muu uusiokäyttö ja kestävää energiaa hyödyntävä yritystoiminta. Alueita ovat mm. Utin eteläpuoliset pelto- ja turvetuotantoalueet, Kullasvaara, Pokinpelto, Voikkaa, Punkkerimetsä, Keltakangas ja Inkeroinen.
	Elintarviketeollisuuden keskittymä	Potentiaalinen elintarviketeollisuuden hankealue. Näitä sijaitsee mm. Neliapila-alueen Tervaskankaalla ja Koriolla.

	Matkailun kärkikohteet	Matkailun vetovoimaisimmat ja tärkeimmät kohteet. Näitä ovat mm. Kouvolan keskustan kärkitapahtumapaikat (Rykmentinpuisto ja Patterikenttä sekä Urheilupuisto), Kuusankoskitalo, Tykkimäen huvipuisto, Kimolan kanava, Verlan tehdasmuseo, Repoveden kansallispuisto ja arboretum Mustila.
	Lentokenttä	Kouvolan merkittävimmät ja kehitettävät lentokenttäalueet. Puolustusvoimien lentoasema Utissa sekä Selänpään lentokenttä Valkealassa.
++++	Rautatie	Olemassa olevat rautatielinjat Kouvolan alueella
++++	Itärata	Itäradan linjaukset Kouvolan alueella. Rakennemalliin on sisällytetty hankkeen molemmat linjausvaihtoehdot.
	Kouvolan rautatieasema	Kouvolan päärautatieasema. Merkittävä henkilö- ja tavaraliikenteen solmukohta.
	Juna-asema	Taajamissa sijaitsevat juna-asemat. Nämä juna-asemat Koriolla, Myllykoskella ja Inkeroisissa ovat osa joukkoliikennekäytävän kokonaisuutta.
	Osavuotisen liikennöinnin juna-asema	Hillosensalmella sijaitseva pääosin kesäkaudella käytössä oleva juna-asema. Asema palvelee pääasiassa matkailuliikennettä Repoveden kansallispuistoon.
	Juna-asema Itäradan varrella	Itärata-hankeeseen kuuluva uusi juna-asema Elimäen kirkonkylän länsipuolella.
	Valtatie	Kouvolan kautta kulkevat valtatieyhteydet.
	Kantatie	Kouvolan ja Heinolan välinen kantatieyhteys.

	Seututie	Kouvolan kaupungin sisäiset sekä kaupunkia ja naapurikuntia yhdistävät seututieyhteydet.
	Yhdystie	Muut maantiet, jotka eivät kuulu edellä mainittuihin tieluokkiin.
	Joukkoliikennekäytävä	Joukkoliikennekäytävä yhdistää Kouvolan ydinkaupungin osa-alueet toisiinsa sekä ydinkaupungin kaupungin tärkeimpiin taajamiin sekä Kotkan ja Haminan suuntiin. Joukkoliikennekäytävä osoittaa joukkoliikenteen reitin, jossa palvelutaso on korkea ja pendelöinti alueiden välillä onnistuu helposti.
	Vesireitti	Vesireitti Voikkaalta Kimolan kanavan kautta yhdistää Kouvolan Päijänteelle. Merkinnällä osoitetaan ensisijaisesti veneilyn runkoväylä.
	Siniviheryhteys ja yhteystarpeet	Kouvolan ja naapurikuntien väliset maakunnallisesti tunnistetut merkittävät siniviheryhteydet sekä näitä täydentävät yhteystarpeet. Siniviheryhteydet voivat olla esimerkiksi ulkoilu- ja melontareittejä tai patikointiin soveltuvia reittejä.