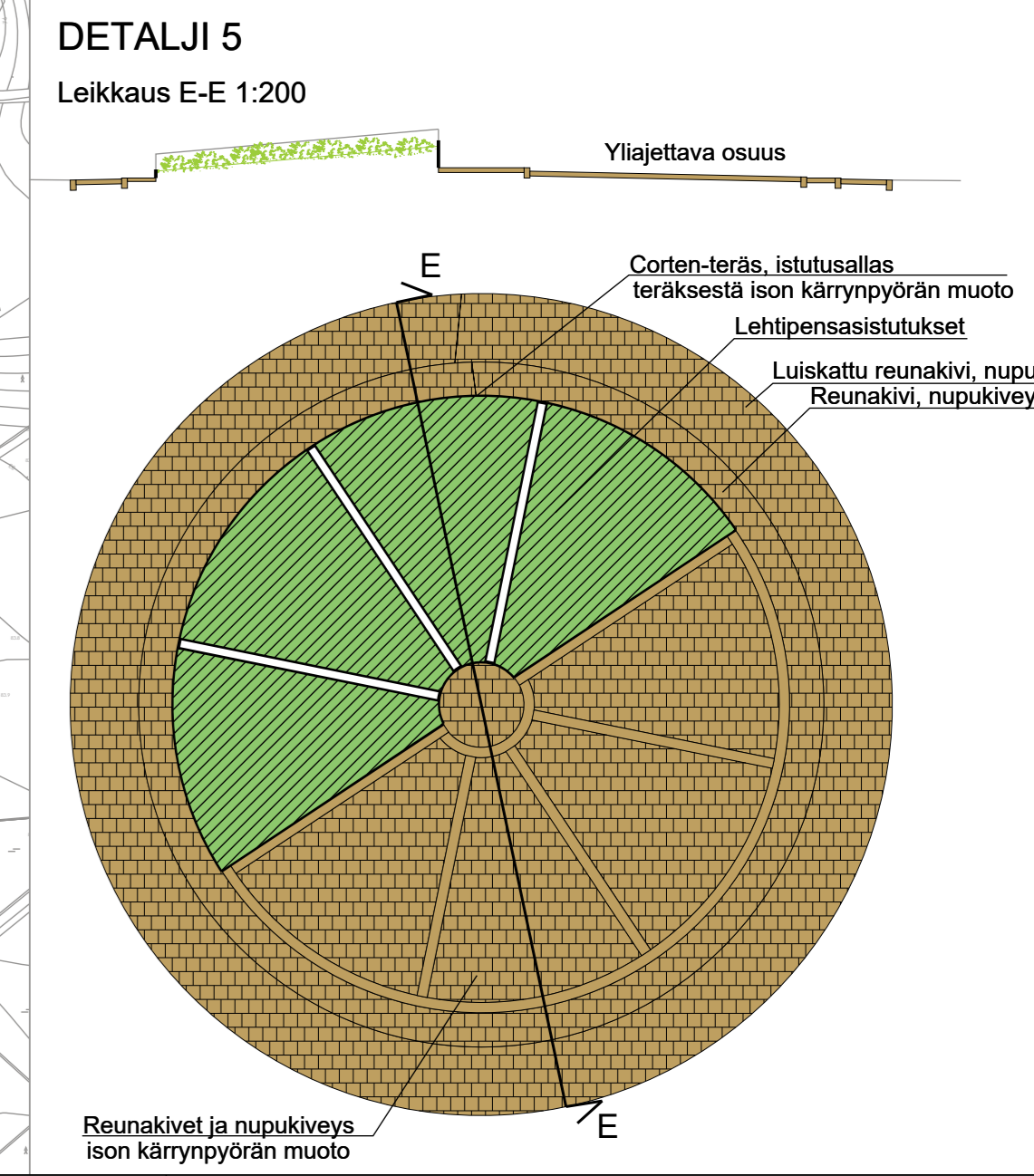
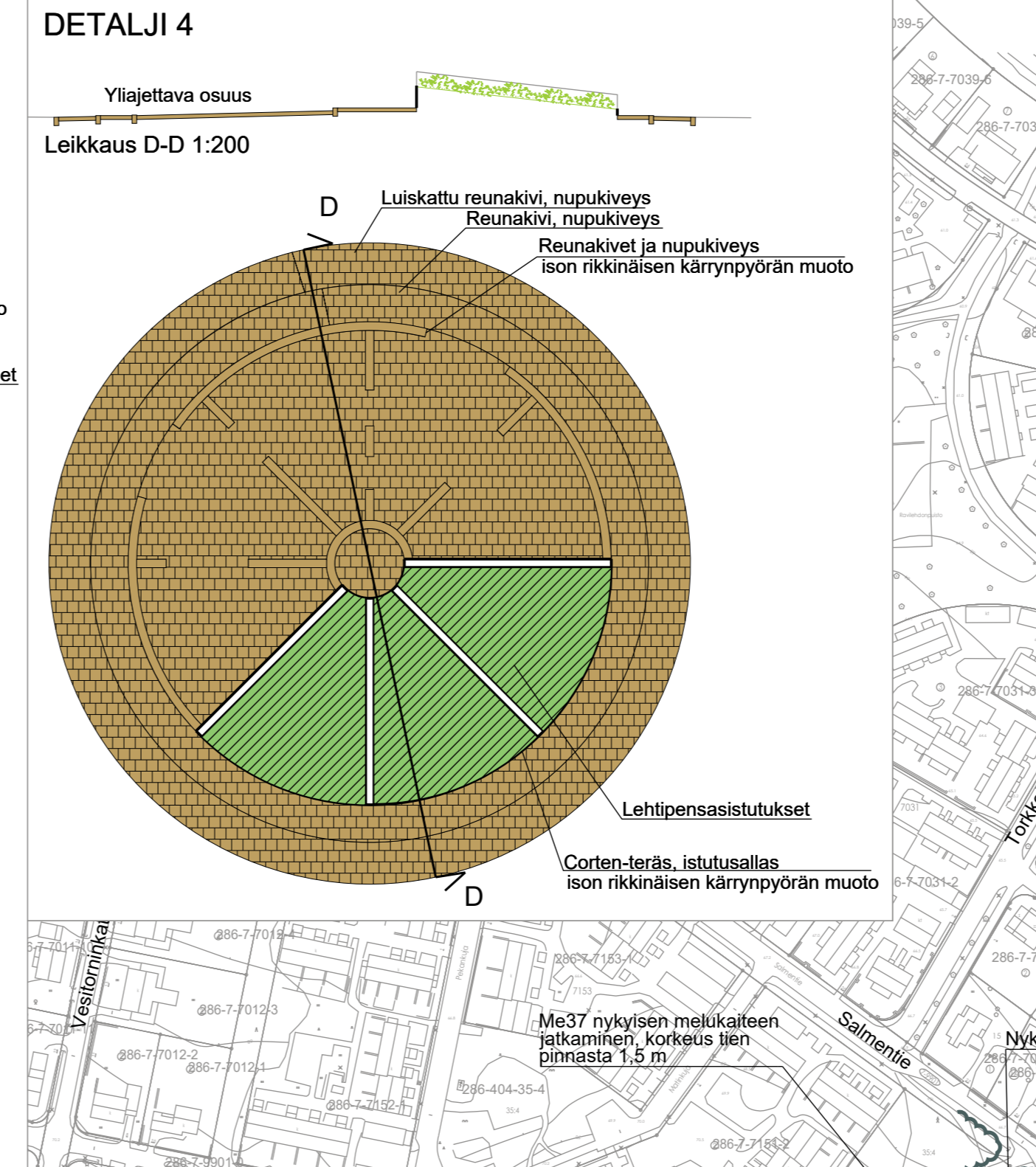
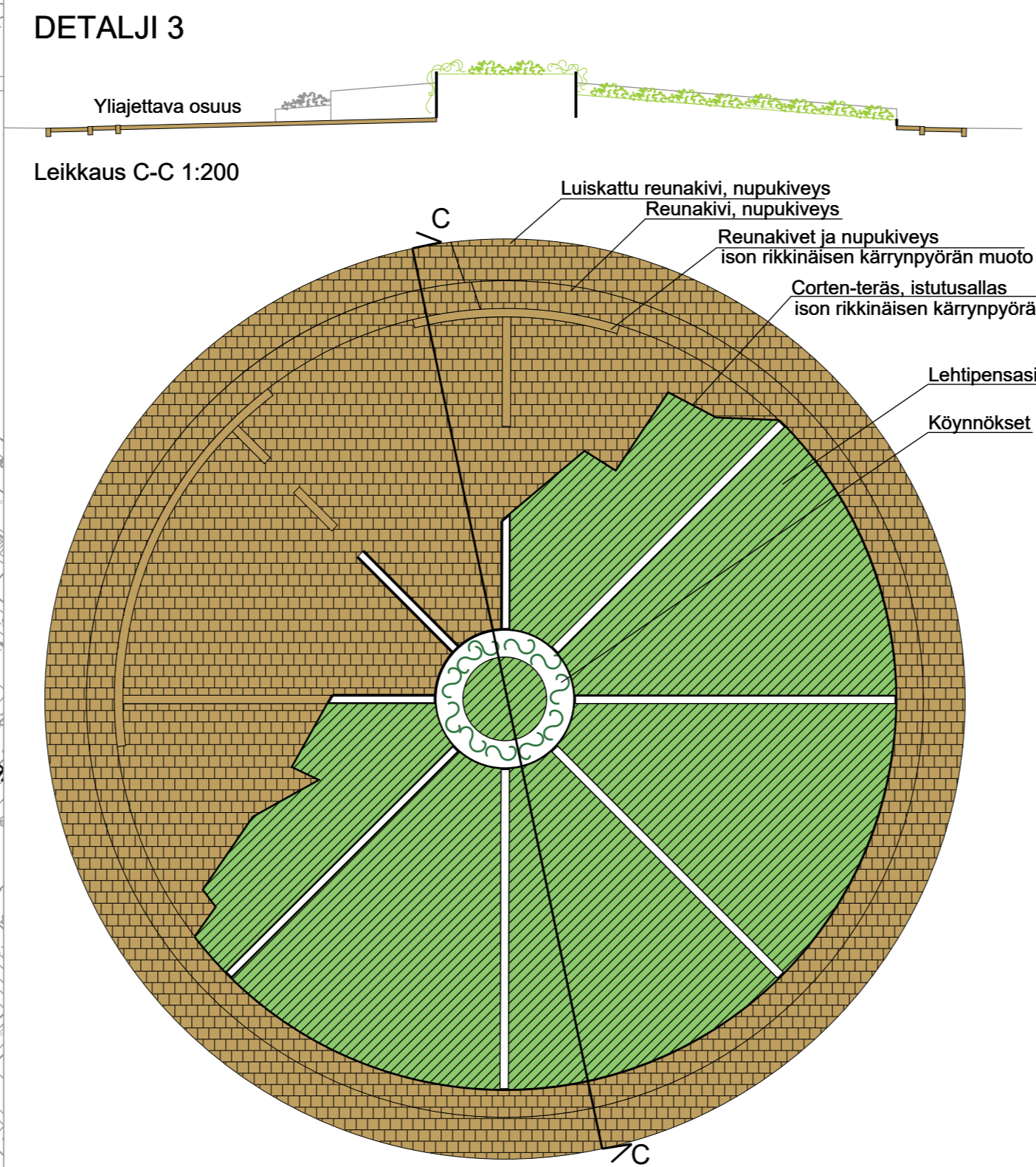
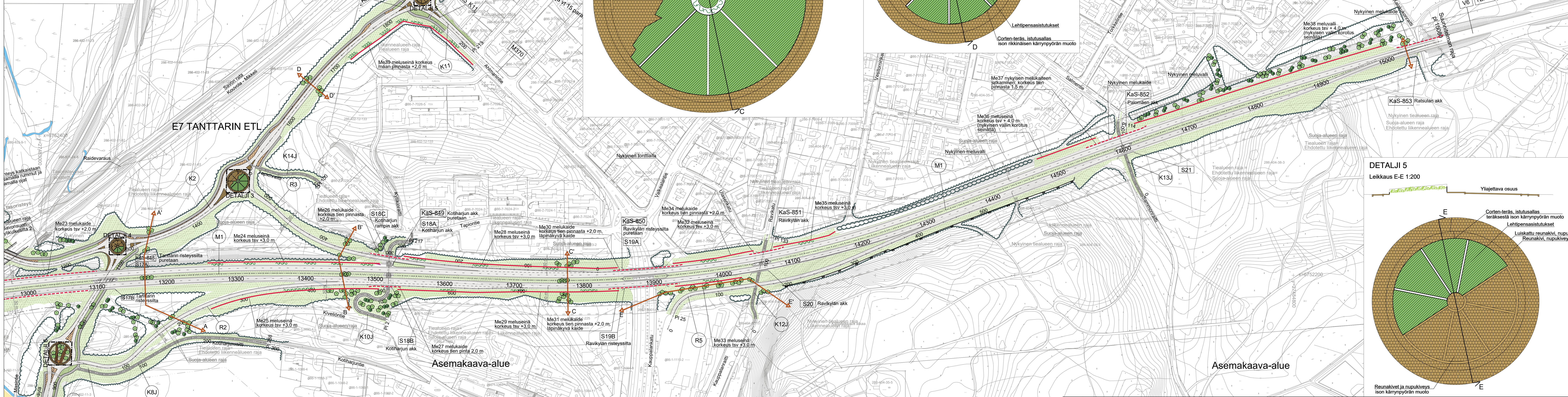


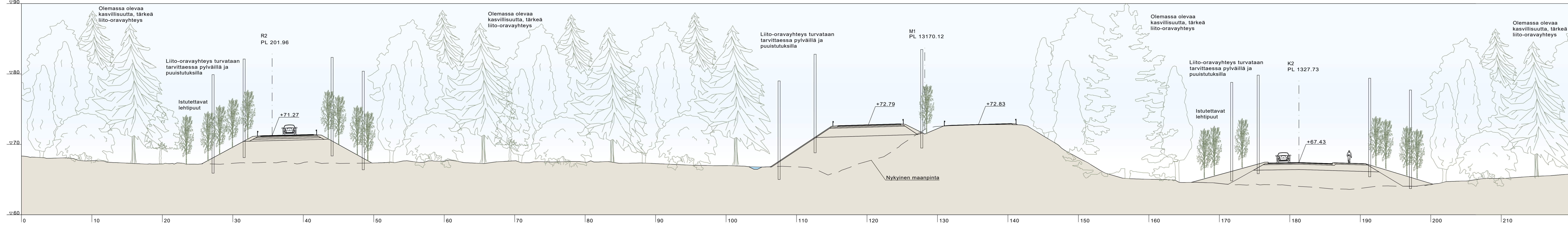


- MERKINNÄT:**
- Nykyisen metsän tai puuston raja
  - Istutettava lehtipuu
  - Istutettava havupuu
  - Sekametsitys
  - Istutettava köynnös
  - Istutettava lehtipensas
  - Maisemanurmi 2
  - Granittikiveys
  - Betonikiveys
  - Järjestetty kiviheitoke
  - Corten-teräs
  - Ympäristötaide
  - Liito-oravien kulkureitit
  - Kallioleikkaus uusivanha
  - Meluseinä
  - Melukaide

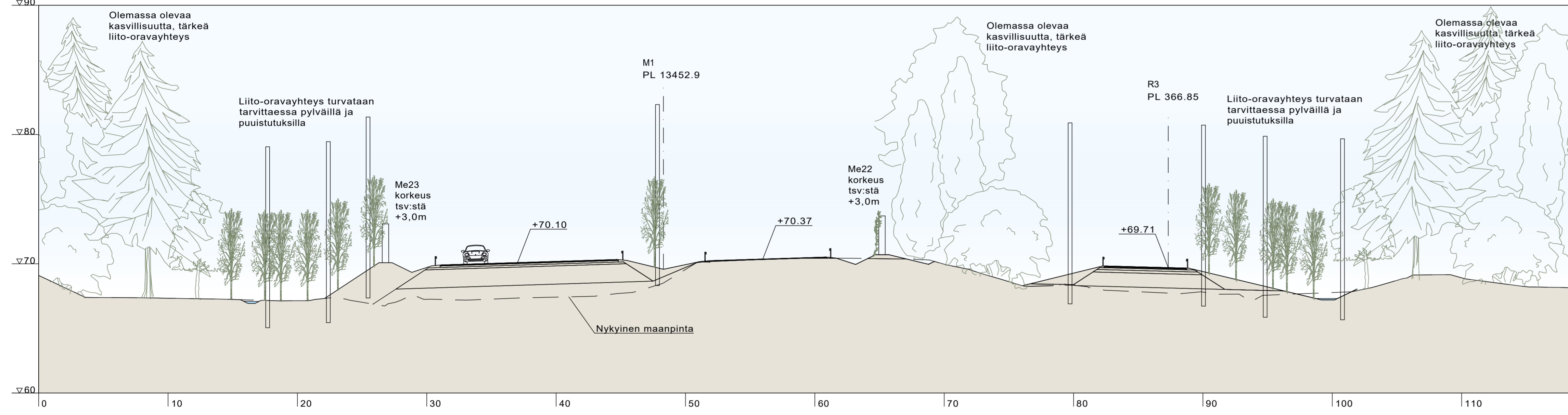


Merkki	Muutos	Pvm	Suunn.	Tark.
<p><b>KOUVOLA</b> <b>SITOWISE</b></p>				
<p>Elinkeino-, liikenne- ja ympäristökeskus</p>		<p>ETRS-GK27 Koordinaattijärjestelmä N2000</p>		
<p>Pvm 26.4.2024</p>	<p>Vesa Koistinen</p>	<p>Pvm 26.4.2024</p>	<p>Jussi Kimmo</p>	<p>Pvm 26.4.2024</p>
<p>Tuoteselitys 122330700 - 122334870 ja 61290 - 62011530</p>		<p>Valtion 6 parantaminen Kouvoan kohdalla välillä Ketti - Tanttari, Kouvola Tiesuunnitelma Ympäristösuunnitelmapaketti vt 6 pvl. 13100- Mittakaava 1:2000 Pit.zoo T322-5</p>		

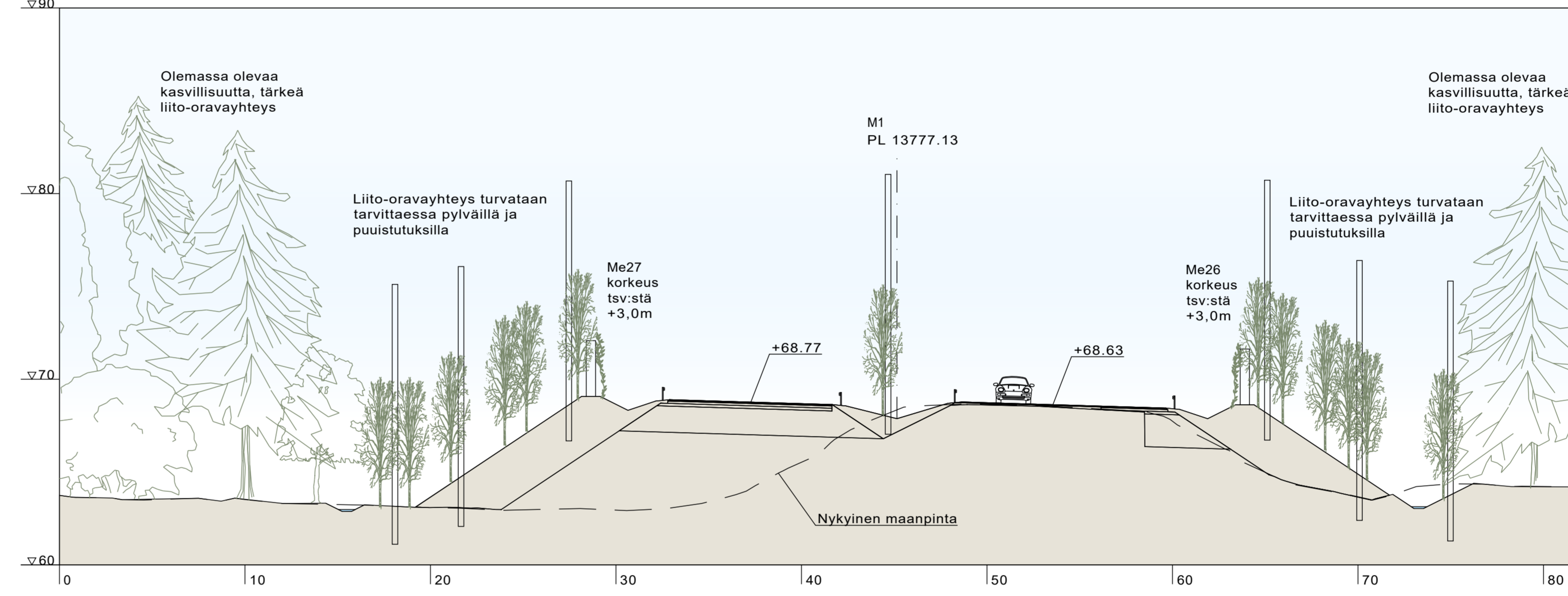
YMPÄRISTÖLEIKKAUS A-A' M1 PL13170.12 1:200



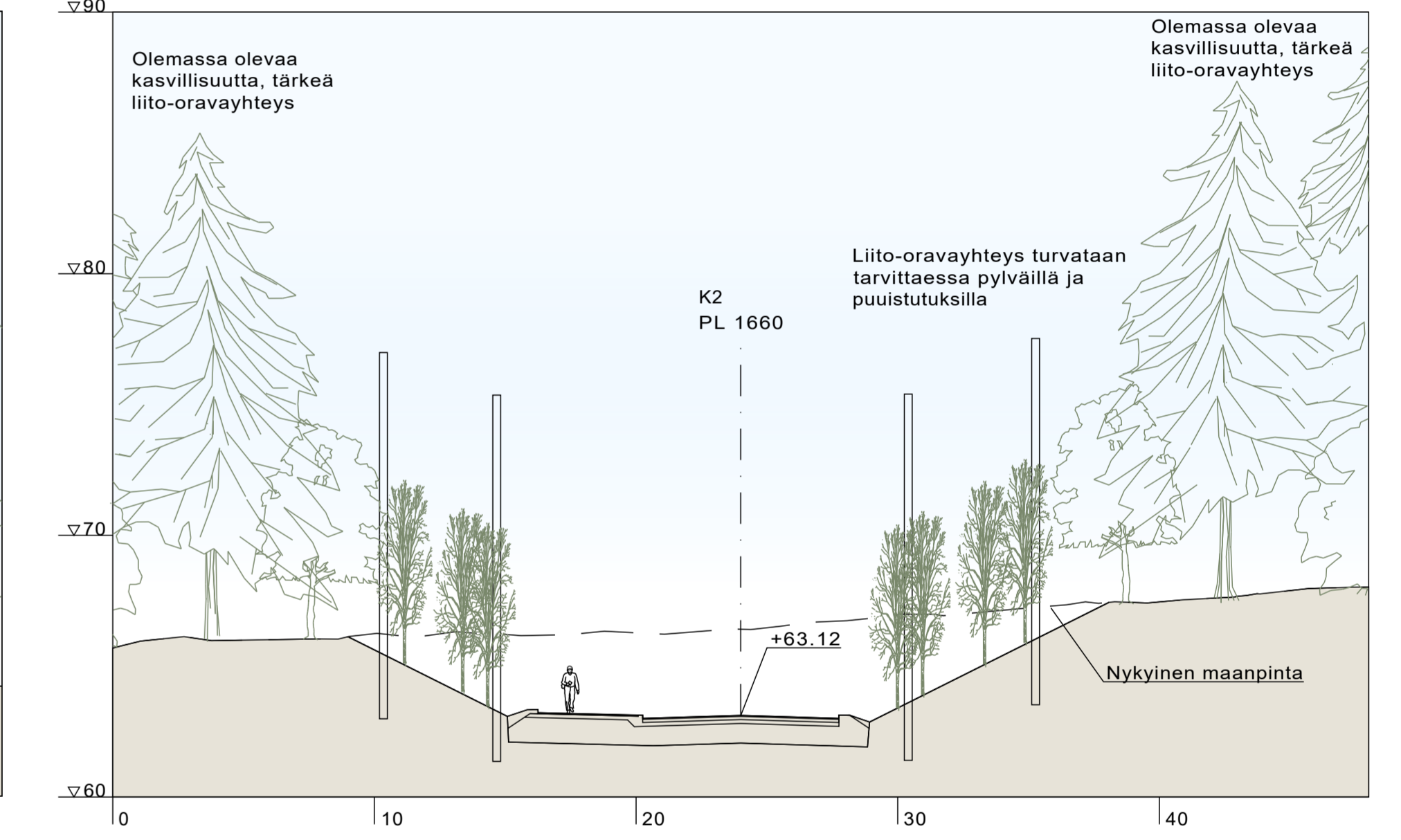
YMPÄRISTÖLEIKKAUS B-B' M1 PL13452.9 1:200



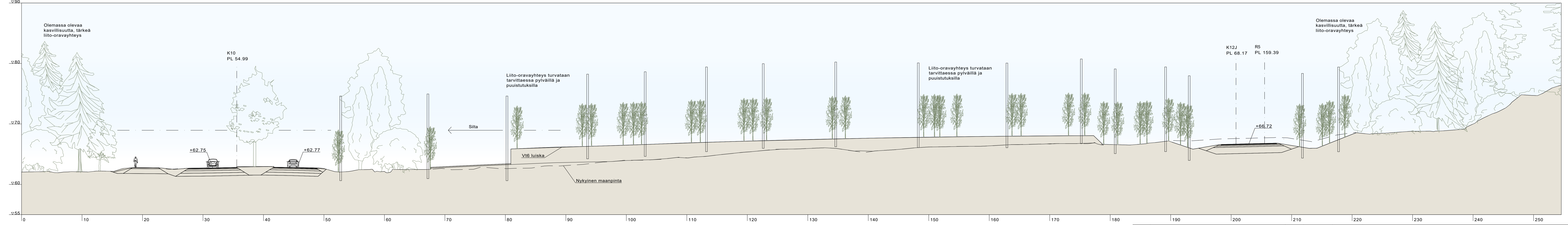
YMPÄRISTÖLEIKKAUS C-C' M1 PL13777.13 1:200



YMPÄRISTÖLEIKKAUS D-D' K2 PL1660 1:200



YMPÄRISTÖLEIKKAUS E-E' K10 PL54.99 1:200



						Koordinaattijärjestelmä: ETRS-GK27 Karttaajayksikkö: N2000		Valtatien 6 parantaminen Kouvoilan kohdalla väeillä Keitti - Tanttari, Kouvola Tiesuunnitelma	
Pvm: 26.4.2024	Veera Koskinen	Pvm: 26.4.2024	Jussi Kirrmo	Pvm: 26.4.2024	Rauno Tuominen	Tiesuunnitelma: 12233/700 - 12233/4870 ja 61280 - 62011500		Ympäristöpoikkeukset A-A', B-B', C-C', D-D' Mittakaava: 1:200 Piir.no: T323-1	