








# Kammarmäen retkeilyreitti

Kammarmäentie 80, Saaramaa

Retkeilyreitin pituus 4,6 km

-  Retkeilyreitti
-  Kiertosuunta
-  Retkeilyreitin alku
-  Parkkipaikka
-  Nuotiopaikka
-  Käymälä
-  Laavu

Kammarmäen retkeilyreitti kulkee osittain Saaramaan luonnonsuojelualueella.

Huomioithan, että suojelualueella jokaisen oikeudet eivät päde kaikilta osin. Kulje vain merkittyjä polkuja pitkin.

Pidetään yhdessä hyvää huolta Kouvolan luonnosta!

## Info

Marjojen ja sienien poimiminen on sallittua. Jätähän eläimet ja kasvit rauhaan. Ethän katko oksia puista ja viethän roskat mennessäsi.

Moottoriajoneuvoilla kulkeminen on kielletty retkeilyreitillä.

Tulenteko alueella on sallittu ainoastaan merkityillä tulentekopaikoilla. Ruohikko- ja metsäpalovaroituksen aikaan tulenteko on kuitenkin kielletty.

Koirat on pidettävä kytkettyinä.

