



# Kouvolan kylien esittely

Kylien neuvottelukunnan somekampanja 2024 Kouvolan kylät- Facebook sivulla

**KOUVOLA**

## Sisällys

Johdanto.....	4
1 Aitomäki .....	5
2 Anjala .....	6
3 Enäjärvi .....	8
4 Hartola .....	10
5 Hongisto.....	11
6 Huhdasjärvi.....	12
7 Hämeenkylä-Koskisto-Joensuu .....	14
8 Jaalan kirkonkylä .....	16
9 Järvi-Anjala .....	18
10 Kaipainen .....	20
11 Kannuskoski .....	21
12 Keltti .....	23
13 Kimola .....	24
14 Kirstinkallio-Viiala.....	26
15 Kouvolankylä .....	27
16 Kytöaho.....	28
17 Kääpälä.....	29
18 Lamminranta.....	30
19 Liikkala-Ruotila .....	31
20 Mettälä .....	33
21 Multamäki .....	34
22 Mämmälä .....	35
23 Niinimäki .....	37
24 Oravala .....	38
25 Paljakka-Pökölä.....	39
26 Pihlajasaari .....	40
27 Pilkanmaa .....	41
28 Ratula.....	42
29 Raussila .....	43
30 Rautakorpi .....	45
31 Saaramaa .....	46
32 Savero .....	47
33 Selänpää.....	48
34 Siikava .....	50
35 Sippola .....	52
36 Takamaa.....	54

37	Teuroinen.....	56
38	Tirva .....	58
39	Toikkala.....	60
40	Tuohikotti .....	61
41	Uimila .....	62
42	Ummeljoki .....	63
43	Utti.....	64
44	Valkealan kk .....	66
45	Verla.....	68
46	Villikkala .....	70
47	Voikkaa .....	71
48	Vuohijärvi .....	73
49	Värälä-Vilppula .....	75

## Johdanto

Kouvolan kylien neuvottelukunta päätti juhlistaa 15 vuotista taivaltaan toteuttamalla Kouvolan kylien esittelyt vuoden 2024 aikana Kouvolan kylät -Facebook-sivulla. Sivua hallinnoi Kouvolan kaupungin maaseutupalvelut.

Kouvolassa on noin 60 kylää. Kylien neuvottelukunnan toimintaan näistä osallistuu 48 kpl. Kullekin kylien neuvottelukunnan toimintaan osallistuvalla kylällä arvottiin oma esittelyviikkonsa, johon kylät toimittivat itse tekstit ja kuvia. Lisäksi osa julkaistuista kuvista on saatu Kouvolan kaupungin kuvapankista ja osa maaseutupalvelujen henkilöstöltä.





# 1 Aitomäki

Aitomäessä on aito maalaistunnelma.

Aitomäki on aito maalaishylä, joka sijaitsee 10 kilometriä Kouvolan keskustasta itään, entisen Valkealan kunnan eteläosassa.

Aitomäen alueella asuu noin 500 asukasta.

Aktiiviset puuhamiehet ovat talkoilleet alueelle mm. valokuitu- sekä vesiosuuskunnan.

Aitomäessä toimii virkeä nuorisoseura, joka tarjoaa toimintaa kaikenikäisille. Viikkotoiminnassa on tarjolla mm. useampi kansantanssiryhmä, tuolijumppa ja erilaisia kerhoja kysynnän mukaan.

Toiminnan keskipiste on Aitomäen Nuorisoseuratalo, jota vuokrataan myös erilaisiin tilaisuuksiin.

Aitomäessä toimii lisäksi vireä metsästysseura, Aitomäen Martat sekä maa- ja kotitalousseura.





## 2 Anjala

Anjala on viihtyisä kylä Kouvolan kaupungin eteläosassa, noin 20 kilometrin päässä Kouvolan keskustasta. Kylä tarjoaa hyvän asuinympäristön peruspalveluineen, sekä paljon kaunista luontoa ja mielenkiintoista historiaa. Anjalan kylä sijaitsee keskeisellä paikalla Kymenlaaksoa. Kylästä on puolen tunnin ajomatka niin Kotkaan, Haminaan kuin Kouvolan keskustaankin, Elimäelle tai Valkealaankin.

Anjalan kylässä sijaitsee muun muassa Ankkapurhan Kulttuuripuisto kartanoineen, Anjalan kirkko, Wrede-suvun hautausmaa hautakappeleineen sekä Ranta-Pukin Kievarimuseo, joissa uppoudut syvälle alueen historiaan.

Luonnonystävänä voit kokea Kymijoen, joka virtaa kylän läpi tarjoten upeat maisemat ja mahdollisuuksia kalastukseen, veneilyyn ja retkeilyyn. Kirkkovuori, Känkkärän luontopolku ja alueen laavut kutsuvat sinut tutustumaan alueen upeaan luontoon ja nauttimaan ulkoilusta. Kylän keskellä sijaitseva Sihvakan uimala kutsuu nauttimaan kesäpäivistä ja pulahtamaan virkistävään veteen.



Vireä kylä ja yhteishenki takaavat sen, että Anjalassa tapahtuu paljon ympäri vuoden. Perinteiset kylätapahtumat ja erilaiset kulttuuririennot tuovat väriä ja vilskettä kylän arkeen. Nuorisokeskus Anjalan leirikoulutoiminta, Anjalan Liiton tykkilumilatu, kaunis Kymijoki ja mielenkiintoinen historia houkuttelevat vierailijoita kylälle kauempaakin. Aktiivinen yhdistystoiminta tarjoaa kyläläisille monipuoliset harrastusmahdollisuudet ja mahdollisuuden osallistua yhteisölliseen toimintaan.



### 3 Enäjärvi

Enäjärvi on vajaan 170 asukkaan kylä kaakkois-Kouvolassa. Päiväkoti ja kauppa löytyvät Kaipiaisista noin 8 km päästä. Enäjärvellä on kaksi uimarantaa ja suuri Enäsuon avosualue. Vanha koulu toimii kylätalona. Lisäksi metsästysseuralla on oma metsästysmaja riistakylmiöineen. Enäjärvellä pääsee nauttimaan luonnonrauhasta sekä riistarikkaista metsistä ja kalaisista järvistä.

Enäjärven historia ulottuu vähintään 1300-luvun alkupuolelle. Enäjärvellä on valmistettu rautaa jo siinä vaiheessa, kun uudisraivaaja Matti Orava on asettunut Valkealaan vuonna 1365. Kurkelanharjulta löydetty raudanvalmistuskuonat muuttivat Kymenlaakson asutushistoriaa merkittävästi. Pajakuonalöytöjen perusteella kylässä on sijainnut sepän paja ja rautaa on valmistettu ilmeisesti myös myyntiin. Enäjärven Kurkelanharjulta on tehty myös useita rahalöytöjä. Enäjärvi on ollut edullinen paikka raudanvalmistukselle, koska sitä ympäröivät suuret suot syöttävät järveen runsaasti rautapitoista vettä, joka saostuu järvessä malmiksi.



Enäjärvellä on paljon yrittäjiä. Yritykset ovat pääasiassa kuljetus/maansiirto/maatalousyrityksiä. Työssäkäyntialue on laaja. Hyvien tieyhteyksien johdosta matka aika Kouvolan keskusta on alle puoli tuntia sekä Kotkaan ja Lappeenrantaan kolme varttia. Valokuitu mahdollistaa hyvät etätyöyhteydet. Lisäksi Enäjärveltä löytyy vesihuolto-osuuskunta. Enäjärvellä toimivia yhdistyksiä on mm kyläyhdistys, Martat, metsästysseura, maamiesseura ja osakaskunta. Lisätietoja löytyy kylän Facebook-sivulta.



Enäjärven kyläyhdistys Sorvi järjestää vuosittain kylätapahtumia. Lisäksi Kyläyhdistys jakaa joulun alla joulumuistamisia kylään muuttaneille ja yksinasuville vanhuksille. Jouluaattona kyläyhdistys sytyttää ulkotulia teiden varsille säävarauksella. Lisäksi Kyläyhdistys omistaa Enäjärven vanhan kyläkoulun, joka toimii tätä nykyä kylätalona. Kylätalolla voidaan järjestää erilaisia juhlia ja kokouksia. Kyläyhdistys vuokraa myös siirrettävää saunaa.



Enäjärven kylä sijaitsee Enäjärven ja Sanijärven rannoilla. Järvet yhdistyvät toisiinsa kapealla salmella. Järvien yhteispinta-ala on noin 260 ha. Veneellä on mahdollista kulkea Sanijärveltä Turpaan pohjapadolle asti. Järvet ovat kalaisia ja ne tarjoavat monenlaista virkistystoimintaa. Metsästysseura ja osakaskunta järjestävät vuosittain onki- ja pilkkikilpailuja.



## 4 Hartola

Hartolan kylä sijaitsee keskellä entistä Jaalan kuntaa noin 12 km kirkonkylästä pohjoiseen Mäntyharjun suuntaan. Kylässä on noin 60 vakituista asukasta. Kesäasukkaita on moninkertainen määrä. Hartolalle on ominaista puhtaat, kirkaat vesistöt ja suppainen kangasmaasto.

Kylästä löytyy ruokakauppa, baari sekä rauta- ja kukkakauppa, sirkkelisahausta, klapimyyntiä, rakennusyritys, peltiseppä, lomamökkien vuokrausta ym. Kylältä löytyy tähtitorni, jossa tähtiseura Konut tählet järjestää erilaisia tapahtumia.

Kylätalona toimii Jaalan Hartolan pienviljelijäyhdistyksen seurantalo. Talon yhteydessä on tanssilava. Taloa vuokrataan kokouksiin ja juhlaikäyttöön. Vuokraustiedot löytyvät kylän kotisivuilta.

PVY-talolla on esitetty jo 15 vuoden ajan paikallishistoriasta kertovia näytelmiä.

Lisätietoa [www.hartolankyla.fi](http://www.hartolankyla.fi)






## 5 Hongisto

Hongisto sijaitsee Elimäen keskiosassa 6-tien varrella.

Hongiston rekisterikylään kuuluu myös Mommolan, Kukkilan ja Metsä-Uodin kylät.





## 6 Huhdasjärvi

*Jaalas jalo elämä, Huiskas halvat huvit!*

Huhdasjärvi on kylä Kouvolan Jaalassa. Huhdasjärven kyläympäristö on järvineen, metsineen, mäkinen ja jyrkkine kallioineen niin vaihteleva kuin maisema voi eteläisessä Suomessa parhaimmillaan olla. Alueen vesistöjä yhdistäviä jokia pitkin kulkee myös melontareitti, joka ylittää ainakin Karijärveltä Vuohijärvelle saakka eli tarjoaa melottavaa muutamaksi päiväksi.

Huhdasjärven Kyläosuuskunnan (perustettu 2011) ylläpitämä Kylätalo sijaitsee entisessä kansakoulurakennuksessa. Sieltä löydät Kahvila-Ravintola Kierivä Kuun, käsityöputiikin, kirppiksen ja erilaisia kulttuuri- sekä musiikkitapahtumia. Voit myös osallistua kylätoimintaan mukaan esim. talkoisiin, kokouksiin, tupapäiville ja jumppaan. Kylätalolla toimii myös Huhdasjärven Kyläyhdistys ry. Kylätalon elämää voit seurata facebookista: Huhdasjärven Kylätalo ja Instagramista: @huhdasjarvenkylatalo





Huhdasjärven seudun nähtävyyksiin kuuluvat Jaalan kotiseutuyhdistyksen ylläpitämä Huhdasjärven museoalue, Heisanharjun luonnonsuojelu- ja ulkoilualue, Pukkisaaren rautakautinen kauppakylä sekä Mäkelän taistelun muistomerkki.

Huhdasjärvellä toimii muun muassa paikalliset yrittäjät Arvilan kotileipomo ja maanrakennus J. Pöysä oy. Kylältä on myös lähtöisin kansanmusiikkiyhtye Raakku.



## 7 Hämeenkylä-Koskisto-Joensuu

Etelä-Elimäellä sijaitsevat Hämeenkylä, Koskisto ja Joensuunkylä. Kylät sijaitsevat Loviisan ja Pyhtään rajalla. Matkaa Kouvolan keskusta on vajaa 50 km.

Asukkaita kylissä on noin sata ja lehmää puolet enemmän. Alueella on kolme lypsykarjatilaa sekä useita viljaitiloja. Hevosia on myös muutamalla tilalla.

Hämeenkylä tunnetaan kartanosta, jonka Kuningas Kaarle IX aikoinaan lahjoitti Henrik Wreden leskelle. Wrede suvun jälkeen kartanolla oli monta omistajaa, joista Venäjän Alaskan kuvernöörinäkin toiminut amiraali Arvid Aadolf Etholèn (1799–1876) muistetaan Hämeenkylänsä kansakoulun perustajana.

Koulu oli Elimäen toiseksi vanhin koulu, joka toimi 102 vuotta. Koulu lakkautettiin vuonna 1967. Vanhalla koululla järjestetään syksyisin hirvisopat sekä joulujuhla kyläläisille. Koululla on myös remontoitu jumppatila, jossa on muun muassa joogattu ja jumpattu.

Nykyään kartano toimii viljatilana.

Koskistossa on vanha meijeri, joka oli 1930-luvulla Euroopan suurin emmentaljuustoa valmistava meijeri. Nykyään meijeri on yksityisomistuksessa.



Elimäen alueen ainoat järvet, Teutjärvi ja Tammijärvi, sijaitsevat Hämeenkylässä. Teutjärvi on tunnettu lintujärvi, jonka rannassa on lintutorni. Alueelta on löydetty jälkiä kivikautisesta asutuksesta.

Kylissä toimii kolme yhdistystä: Martat, urheiluseura Hämeenkylässä Pyrintö

<http://koskistonurheiluseura.omasivu.fi/> ja metsästysseura Etelä-Elimäen Erä.

Martat on pieni mutta vireä yhdistys. Syksyisin Martat pitävät mehuasemaa Pyrinnön omistamalla Hämeenkylässä vanhalla koululla. Kesällä järjestetään saunailtoja Tammijärven rannalla sijaitsevalla Osuuspankin mökillä.



## 8 Jaalan kirkonkylä

Jaalan kirkonkylä on entisen Jaalan kunnan kyläkeskus, johon Kouvolan keskustasta on matkaa n. 30 km. Kylä sijaitsee kahden järven, Pyhäjärven ja Iso-Ruhmaan välissä, harjumuodostelman tyvessä, valtaisten metsien ja peltojen ympäröimänä. Jaalan kylänraitin maamerkkejä ovat kaunis puukirkko, Liikasenmäen historialliset maatilarakennukset, edelleen käytössä oleva hirsinen koulurakennus, upea vanha pappila, etelään avautuva järvimaisema ja pohjoiseen nouseva kangasmetsäinen Hokkarinharju. Kirkonkylältä löytyvät mm. seuraavat palvelut: alakoulu, päiväkotia, kirjasto, kuntosali ja palloiluhalli, ruokakauppa (jonka parkkipaikalla sähköautojen latauspisteitä), apteekki, posti/matkahuolto, huoltoasema, rautakauppa, kahvila, ravintola, kaksi parturikampaamoja, liike- ja toimitilavuokrausta (mm. etätyöskentelyyn), juhla- ja tapahtumatiloja, tatuointiliike, käsityöpuoti ja sekä kaksi majoituspalvelua tarjoavaa yritystä.



Ulkoilumahdollisuuksia kirkonkylän alueella on monia, uusimpana Ruhmaanharjun 18-väyläinen frisbeegolfrata. Harjun päältä löytyy laavu sekä lenkkeily- ja hiihtomaastoa useamman kilometrin verran. Palloiluhallin kuntosali on kyläläisten käytössä, kuten myös jääkaukalo talvisin, sekä alakoulun pihan aidattu tekonurmikenttä. Näiden lisäksi lapset ja nuoret viihtyvät nk. Jaalan raitilla, josta löytyy skeittiramppi ja suojaverkolla varustettu koripalloteline. Iso-Ruhmaan juuri kunnostettu uimaranta on viihtyisä ja lapsiystävällinen. Erityismaininnan ansaitsee vielä Jaalan Kotiseutusäätiön Leiriranta, jossa jaalalaiset kokoontuvat kesät talvet saunomaan ja uimaan.



Jaalan kirkonkylän aktiivinen yhdistystoiminta on yksi alueen elinvoimaisuuden kulmakivistä. Yhdistykset järjestävät isoja ja pieniä tapahtumia, harrastus- ja virkistystoimintaa kyläläisille vauvasta vaariin! Jaalan Jaloisten partiotoiminta, Jaalan nuorisoseura, VPK, Jaalan MLL paikallisyhdistys, Jaalan kirkonkylän kyläyhdistys, Jaalan Lions Club, Jaalan Voima ja Jaalan Jaloiset yhteistoiminnallisella otteella tekevät kylästä eloisan, viihtyisän ja lämminhenkisen. Aivan uutta pöhinää kylällä aiheuttaa myös Liikasenmäelle nouseva katettu, yli 500-paikkainen tapahtuma-areena, joka valmistuttuaan tarjoaa musiikkia, näytelmiä ja muuta viihdettä kesästä 2025 alkaen. Tähän kaikkeen pääsevät osalliseksi myös ns. kesäjaalalaiset eli tuhatpäinen mökkiläisten ja matkailijoiden joukko, jonka kylämme toivottaa tervetulleeksi vuodesta toiseen.

Kirkonkylän tapahtumista lisää Jaalan kirkonkylän kyläyhdistyksen sivulta tai <https://www.facebook.com/JaalanKK> Tulkaahan tutustumaan! Nählää Jaalas!



## 9 Järvi-Anjala

Järvi-Anjalan alue sijaitsee aivan eteläisimmässä Kouvolassa, se levittyy Junkkarinjärven ja Muhjärven ympärille käsittäen Muhniemen, Junkkarin, Korvenkylän, Kaukasuon ja Ahvion kylät. Asukkaita alueella on noin reilu 400.

Järvi-Anjalan maisemassa on viljeltyä peltoa, metsää ja kallioita. Alueen järvien ympäristö on lintuharrastajien suosiossa. Kymijoki seurailee Järvi-Anjalan itäpuolta, Ahviossa joki pauhaa Ahvionkoskena, jonka kupeeseen sijoittuvat jylhät Kuovinkallion maisemat retkeilyalueineen.



Retkeilypolkuja kulkee myös pitkin Junkkarinvuorta, jolta aukeaa maisema laajasti yli Järvi-Anjalan alueen. Liikuntaa voi lisäksi harrastaa esim. Korven koulun frisbeegolfradalla.

Alueella sijaitsevat myös historiallisesti merkittävät Wredebyn ja Rauhamaan kartanot.

Järvi-Anjalassa on useita toimivia maatilayrityksiä. Muista yrityksistä mainittakoon esim. Muhniemen Lahtivaja (<https://www.muhniemenlahtivaja.fi>), Hakalan Peruna (<http://www.hakalan.fi>) ja Akima Oy (<http://www.akimasport.fi>).

Järvi-Anjalassa on monia aktiivisesti toimivia yhdistyksiä. Kokoontumispaikkoja yhdistyksille tarjoavat Korven koulu ja Muhniemen seurojentalo sekä esimerkiksi metsästysseurojen kodat.

Alueella on neljä Marttayhdistystä, kolme metsästysseuraa, nuorisoseura, urheiluseura, maamiesseura, Korven koulun kannatusyhdistys ja kyläyhdistys.

Järvi-Anjalan alueen yhdistysten yhteishengen ja talkootyön kruununa on jokakesäinen Korvenkylän Kesäteatterin näytöskausi. Sekä itse näytelmän toteutuminen että kesäteatterileisön palvelut ovat pitkälti talkootyön tulosta (<https://www.korvenkylankesateatteri.fi/>). Muuta alueen yhdistysten





aikaansaamaa toimintaa on esim. säännölliset jumpat Korven koululla, kylän pikkujoulujuhla, hirvisopat, köyri, Wanhojen koneiden näyttely ja karaokeillat. Facebookissa toimii avoin Muhniemi-ryhmä (<https://www.facebook.com/groups/316932101636/?ref=share>)



## 10 Kaipainen

Kaipiaisissa on noin 300 asukasta. Kaipainen sijaitsee 6-tien varressa Kouvolaan idän suuntaan. Kaipiaisista löytyy päiväkotia ja kauppa.

Kaipiaisissa on näkyvissä vielä sen historia asemakylänä. Kaipiaisista löytyy Suomen ainoa saariasema ja lisäksi monenlaista rautatiealan rakennusta. Kaipiaisissa on ollut myös balettianssija Kreivitär Galine Kamenskyn pitkäaikainen koti.

Kaipiaisista löytyy harrastusvaihtoehtoja moneen makuun. Täällä toimivat VPK, jalkapalloseura Kajastus, nuorisoseura, metsästysseura sekä Kaipiaisten vanhemmat ry. Myös liikuntaseura MILON lasten liikuntakerho on ollut suosittu.

Lisäksi Kouvolan kansalaisopisto järjestää englannin kielen opetusta sekä erilaisia jumbppia.

Kaipiaisissa toimii mm. Lantmannen rehutehdas, kemiantehdas, Vosslohin kiskohitsaamo sekä Pallasweldin metallipaja. Lisäksi löytyy perinteistä maataloutta, sekä yksityisyrittäjyyttä asesepästä nukketaitelijiaan.





## 11 Kannuskoski

Kannuskosken kylän halki virtaava Väliväylä toimii rajana Kouvolan ja Luumäen välillä. Kylä onkin saanut nimensä kannuksen muotoisesta koskesta. Myös Kymenlaakson ja Etelä-Karjalan raja kulkee saman Väliväylän keskellä. Kylän yhteisiin toimintoihin ja ihmisten vuorovaikutuksiin tämä raja ei kuitenkaan tunnu vaikuttavan. Vireästi toimiva kyläyhdistys, Martat ja metsästysseura koostuvat kummankin puolen asukkaista ja täydentyvät sopivasti kesäasukkailla, joita kaunis vesistö ja upea luonto houkuttelee Kannuskosken seudulle.

Vaikka 250 vakituisen asukkaan Kannuskoski vilkastuukin kesäkaudella, niin erilaisia virikkeitä ja toimintoja löytyy myös ympäri vuoden.



Seuratalo on tärkeä kokoontumispaikka, jossa järjestetäänkin paljon erityyppisiä tapahtumia. Talolla voi harrastaa erilaisia pallopelejä, joogaa ja vaikkapa voimistelua. Seuratalon ylläpitäminen ja remontointi onkin viime aikoina ollut eräs kylätoiminnan painopisteistä. Talvikaudella ylläpidetään talkoovoimin hiihtolatua sekä Karhulammen laavua. Laavu onkin suosittu retkeilykohde ympäri vuoden, jossa vierailijoita käy kauempaakin.



Kesäaikaan kyläyhdistys ylläpitää Otvan uimarannan siisteyttä ja siellä onkin vilskettä helteisinä kesäpäivinä. Myös Luumäen suunnalta tulevat veneilijät rantautuvat Otvalle, josta on lyhyt matka kylän keskustaan.

Alueosuuskaupan lopetettua Kannuskosken keskustassa sijainneen kylämyymälän piti kyläyhdistys muutaman vuoden baaria ja kaupaa

talkoovoimin. Pari vuotta sitten kyläyhdistys vuokrasi toiminnat yrittäjälle, jonka toivomme jatkavan palvelua edelleenkin.

Kesäaikaan Etapin terassista on muotoutunut suosittu kokoontumispaikka, niin kyläläisille kuin kesäasukkaillekin. Perinteiset juhannusjuhlat ja Kannuskoskipäivän tapahtumat tuovat lisäväriä kylän keskustaan. Kesälauantaisin kyläyhdistys pitää myös kirpputoria osuuskaupan entisissä tiloissa.

Kannuskosken lähialueelta löytyy monenlaiseen tarpeeseen sopivia majoitus- ja matkailupalveluja. Tuhannen Tarinan talo tunnetaan kehittyvänä maatilamatkailuun, leiri- ja juhlatapahtumiin soveltuvana palvelukokonaisuutena. Lakka Villas tarjoaa monipuolista mökkimajoitusta aivan Väliväylän varrella.

Alueen useista majoitus- vaihtoehtoista ja monista palveluista löytyy lisätietoja Kannuskosken nettisivuilta [www.kannuskoski.fi](http://www.kannuskoski.fi) tai kylän Facebook-sivuilta.





## 12 Keltti

***Keltissä virtaa historia*** -tunnuslause sopii erinomaisesti kuvaamaan tätä pientä kylää läntisessä Kouvolassa.

Ensimmäiset Keltin aluetta koskevat maakirjat ovat peräisin 1500-luvulta. Keltti on ollut paikka, josta on mennyt vähintäänkin noista ajoista lähtien yksi Kymijoen ylityspaikka. Muinaisista lautoista, veneistä ja kulkureiteistä on historiatietoja.

Nykyään Kymijoki ylitetään moottoriajoneuvoilla betonista siltaa pitkin hurauttaen. Tulevaisuudessa uutta siltaa myöden pääsee kulkemaan myös jalkaisin ja polkupyörällä. Keltin kylä sijaitsee siis Kouvolan länsiosassa, entisen Kuusankosken alueella.

Viereisiä kyliä ovat pohjoisessa Heinharju ja Maunuksela sekä etelässä Kymijoen länsipuolella Korian Nappa ja itäpuolella Ruotsula. Valtatie 12 yhdistyy Keltin kohdalla valtatiehen 6. Kylällä näkyviä yrityksiä ovat mm. kahvila-ravintola Kymen Paviljonki ja Leca-soratehdas. Monissa Kouvolan kodeissa syödään Lehtosen Puutarhan salaatteja, jotka on kasvatettu Keltissä.

Keltin Nuoret ry on kaikenikäisten kyläläisten ja itsensä kelttiläiseksi kokevien ihmisten yhteisö. Kyläyhdistys järjestää monenlaisia tapahtumia liittyen erityisesti yhteisöllisyyden kokemisen tukemiseen sekä ympäristön ja perinteiden vaalimiseen. Esimerkiksi huhtikuussa järjestimme linnunpönttöjen rakennustalkoot. Luonnon monimuotoisuuden ylläpitämiseksi kesällä torjutaan mm. lupiinin leviämistä. Kyläyhdistykseltä saa lainata roskanpoimijoita ympäristön siistinä pitämiseksi. Keltin koulu on rakennettu vuonna 1915 ja nykyään se toimii kylätalona. Yhteistyötä teemme mm. VMPK Koneratsastajien kanssa. Yhteisenä hankkeena on menossa kylätalon ylläpito ja remontointi, jonka myötä mm. yhdistyksemme perinnepiiri saa paremmat tilat kokoontumisten järjestämiseen.



## 13 Kimola

Kimola sijaitsee Kouvolan luoteisosassa Iitin ja Päijät-Hämeen rajalla. Jaalalainen sanonta, *Koko seutu on kuin seulan pohja*, sopii erinomaisesti myös Kimolaan, onhan kylä tunnettu monista pienistä ja suuremmista kalaisista järvistä ja lammista, joista Pyhäjärvi on näkyvin ja suurin vesialue. Kimolan maisemaa hallitsevat kumpuilevat, korkeat ja jyrkät kalliot ja niiden väleihin jäävät laaksot ja viljavat pellot.

Kimolassa on noin 200 vakituista asukasta vauvasta vaariin. Kesäaikana väkimäärä lomalaisten ja vapaa-ajan asukkaiden ansiosta moninkertaistuu. Kylässä on moninaista yritystoimintaa mm: maa- ja metsätaloutta, talonrakennus- ja saneeraustoimintaa, sisällöntuotantopalveluita, leipomo-, pitopalvelu- ja majoitustoimintaa, hyvinvointipalveluita ja maanrakennustoimintaa sekä murskealan yritystoimintaa.



Kylän koulu-, päiväkot-, terveysasema- ja kauppapalvelut ovat Jaalan kirkonkylällä noin kymmenen kilometrin päässä, jossa käydään myös jonkin verran harrastamassa, mm. VPK:ssa ja partiossa. Kylässä toimii kyläyhdistyksen lisäksi useita aktiivisia yhdistyksiä, kuten kalastusseura, kantritanssijat, riistamiehet ja yli 100-vuotias liikunta- ja urheiluseura Kimolan Katajaiset ja kyläyhdistys mm ylläpitävät talvisin jääkenttää, joka on kyläläisten ja naapurikylienkin väen ahkerassa käytössä. Kylän kudontapiirissä luodaan loimia syksy toisensa jälkeen ja mitä moninaisimmat kudontatyöt syntyvät taitavien kutojien lohtimina.



Kylän viimeisimpänä merkittävänä saavutuksena ja vuosien periksiantamattoman uurastuksen tuloksena voidaan pitää Kimolan kyläkirjaa. Julkistusjuhlaa vietimme Seurapirtillä joulun alla 2022. Kovakantinen, lähes 300-sivuinen elävästi erilaisin kuvin, kartoin, maalauksin, haastatteluin, kertomuksin ja tietotekstein toteutettu teos onkin löytänyt paikkansa useammasta sadasta osoitteesta. Merkittävä kulttuuriteko!

Kimolan kylän tapahtumakeskus on kyläyhdistyksen omistama Kimolan Seurapirtti, jossa riittää tilaa isompienkin juhlien, kuten häät ja syntymäpäivät, järjestämiseen. Lue lisää [www.kimola.net](http://www.kimola.net).

Kimolassa on luonto lähellä omaehtoiseen liikkumiseen ja Kimolan luontopolku kanavan kyljessä on monen matkailijankin kiertämä. Musta-Ruhmaan uimaranta on kyläläisten suosiossa kesäisin.

Kimolasta löydät lisää tietoa kotisivuiltamme [www.kimola.net](http://www.kimola.net) ja Jaala tänään -julkaisusta.



## 14 Kirstinkallio-Viiala

Kirstinkallion kylätalo sijaitsee rauhallisella paikalla lenkkipolkujen ja hiihtolatuksen vieressä Myllykosken kupeessa, mutta kuitenkin vt 15 välittömässä läheisyydessä. Kodikas kylätalo keskellä luontoa tarjoaa loistavat puitteet perhejuhliin, kokouksiin, myyjäisiin, kursseihin ja mitä erilaisimpiin tilaisuuksiin aina messuja myöten.

Suurella pihalla on mahdollisuus järjestää vaikka mitä koiranäyttelyistä pihakirppiksiin ja Boccia-kenttä on ahkerassa käytössä kesäisin. Marttojen astiasto on vuokrattavissa kylätalon tapahtumissa ja keittiö luo puitteet ruoanlaittoon isommillekin ryhmille. Sydämellisesti tervetuloa tutustumaan!



Kirstinkallion-Viialan kyläyhdistys ry:n yhteystiedot: [kirstinkallion@gmail.com](mailto:kirstinkallion@gmail.com)

Kylätalolla Kirstinkallion Kutojat ry:n vilkkaasti toimiva kutomo suo hengenravintoa talon itäsiivessä ja ruumista ruokkivalta kuntosalilta voi hakea voimia arjen haasteisiin. Peilisali sopii hyvin liikunnallisten kurssien järjestämiseen.

Myllykoski, joka on osa Viialan kylää, on kehittynyt paperitehtaan ympärille. Myllykosken asukasmäärä on n. 5000 hlöä. Myllykosken palveluja: päiväkodit, koulut, elintarvike- ja muita kauppiaita, kirjasto, palokunta, ravintoloita, huoltoasemia, hiihto- ja ulkoilureittejä, Myllykosken Seuratalo oy, kirkko.

Nähtävää ja koettavaa Kirstinkallio-Viialassa on mm. Kirstinkallion Kylätalolla vuosittain järjestettävät Kässä-messut sekä Kymi-Kantri- ja Kymi-Libri-tapahtumat Reuna-kirjakaupalla Myllykosken keskustassa. Myllykosken keskustassa toimivat myös Yhteisötila Kamari ja Anjalankosken teatteri. Lokakuiset Kässä-messut ovat erittäin suosittu tapahtuma ja kokoaa vuosittain noin 1000 kävijää Kirstinkallion kylätalolle.



## 15 Kouvolankylä

Kouvolankylä sijaitsee vain noin neljän kilometrin päässä Kouvolan keskustasta, mutta silti kylä on säilyttänyt oman idyllisen maaseutumiljöönsä. Kouvolankylä on laaja kylä, joka koostuu joenrantamaisemista ja pitkistä pelloista.

Kouvolankylällä on värikäs historia. Ensimmäiset Kouvo-sukunimiset asukkaat saapuivat Kouvolankylään 1400-luvulla. Kouvolankylällä kävellessään pääseekin aistimaan historiaa muun muassa Krimin sodan aikana rakennetulla Sotatiellä tai Kustaan sodan tapahtumapaikoilla, kuten Kymijoella kohdassa, missä Kustaa III ylitti joen Ruotsin puolelta Venäjän puolelle.

Kouvolankylässä on kauniita maisemia, jotka houkuttelevat liikkumaan luonnossa. Erilaisilla ulkoilureiteillä voi muun muassa kävellä, juosta tai pyöräillä. Alakylän luontopolku vie Kouvolankylästä Korian sillalle.

Kyläyhdistyksen hoidossa olevalle Kouvolankylän kotalaavulle voi pysähtyä grillailemaan ja nauttimaan omista eväistään Kymijoen rantaan. Samalla voi pulahtaa jokeen uimaan viime kesänä uudistetulta laiturilta.

Kouvolankylän kyläyhdistys järjestää vuosittain useampia tapahtumia, minne ovat tervetulleita sekä kyläläiset että muutkin kouvolaalaiset. Perinteisin kyläyhdistyksen järjestämä tapahtuma on Wanhan ajan markkinat, joka järjestetään yhteistyössä muiden kylällä toimivien yhdistysten kanssa heinäkuun toisena lauantaina Kouvolankylän kuivurilla.

Kouvolankylässä sijaitsevalla Puolakan talomuseolla tapahtuu paljon kaikenlaista vuoden mittaan. Perinteinen vanhan ajan juhannusjuhla on järjestetty jo neljä kertaa. Lisäksi talomuseon pihapiirissä pidetään yhteislaulu- sekä haitarimusiikki-iltoja ja muita musiikkitapahtumia.






## 16 Kytöaho

Kytöaho sijaitsee Kuusankoskella, lähellä kauppakeskus Veturia.

Kylässä on reilu 100 savua, joista ns. vanha puoli on alettu rakentaa jo 1950-luvun alussa ja uudempi asuinalue 1990-luvun alussa.

Ensimmäisiä kyläläisten juhlia, joissa esiintyi oman kylän soittajia ja muita esiintyjä, pidettiin jo 1980-luvulla.

Kyläyhdistys rekisteröityi 2004, kun Pohjois-Kymen Kasvu ry:n kanssa alettiin suunnittelemaan omaa kylätaloa. Kyläläisten talkoohenki oli korkealla, kun EU-rahoitteista taloa alettiin rakentamaan. Talo valmistui 2005 reilun 20 hengen talkoovoimin ja avustusten turvin. Talolla pidetään erilaisia kokouksia ja juhlatilaisuuksia, kylän omia talkoita ja tapahtumia. Taloa voi vuokrata edulliseen hintaan. Taloon mahtuu n. 30 henkeä. Kylätalon vieressä on lasten leikkikenttä ja talon takana kuntopolku. Kauppakeskus Veturi sijaitsee vain muutaman sadan metrin päässä kylästä!





## 17 Kääpälä

Viihtyisä ja aktiivinen kylä sijaitsee 35 km Kouvolan keskustasta koilliseen.

Kylässä sijaitsee Maavoimien joukko-osasto Karjalan prikaati, jossa työskentelee noin 600 henkeä. Ympäröivä ihana luonto, virkistävät tapahtumat ja talkoohenkiset ihmiset ovat Kääpälä.

[www.kaapala.fi](http://www.kaapala.fi)

Kääpälän koulun yhteydessä on varhaiskasvatuksen yksikkö Vekaranjärven päiväkoti ja kyläyhdistyksen Kylätupa, jossa pidetään kokouksia, pieniä juhlia, koulutusta ym. Kylätuvalla on mm. yhdistyksen ylläpitämä kirjasto. Kyläyhdistys järjestää tapahtumia, retkiä, juhlia, talkoita ja tapaamisia. Facebookissa: Kääpälän Seudun Kyläyhdistys ry.



Jo perinteeksi muodostunut Kyläkotkotus kerää paljon ihmisiä kierrätystapahtumaan eli ilmaiseen tavaranvaihtoon, kuuntelemaan luentoja, ostamaan lähiseudun tuottajien tuotteita ja viettämään mukavaa kesäpäivää. Kääpälän Ravintola tarjoaa myös hyvät tilat juhlille ja tapaamisille. [Jätjän Onnela](#) on olennainen kohde jopa ohikulkijan pysähtyä ihmettelemään ja ihastelemaan edesmenneen ITE-taiteilija Ensio Tuppuraisen töitä. Hän olisi täyttänyt 100 vuotta vuonna 2024.



## 18 Lamminranta

Lamminrannan kylä sijaitsee noin 3 km päässä Kouvolan keskustasta Kuusankoskelle päin Ahlmannintietä pitkin. Kylällä sijaitsee reilut 30 taloutta.

Kylällä on oma kota ja uimaranta, joissa kyläläiset saavat kokoontua ja virkistäytyä. Kyläyhdistyksemme vuokraa paikkaa myös ulkopuolisille, esim. juhlien viettoa varten. Kylän kodalla pyörittää omaa partiotoimintaa Kotapartio -lippukunta.

Kylän lähialue tunnetaan hyvin monimuotoisesta luonnosta. Saksanahon tervaleppälehto, Lamminmäen polkuverkosto ja Kuusaanlampi rantoineen antaa alueelle rikkaan luontoverkoston.

Kymijoen ulkoilureitin osuus kulkee Lamminrannassa Sääksniemen kautta.

<https://www.kouvola.fi/.../luontopolut/kymijoen-ulkoilureitti/>





## 19 Liikkala-Ruotila

Liikkala ja Ruotila on kyläpari Kouvolan kaakkoiskulmalla. Sippolan 318 metriä korkean radio- ja TV-maston ympärillä. Asukkaita Liikkalassa on noin 300 ja Ruotilassa päälle 100.

Liikkala on jo vuosisatoja ollut tärkeä teiden risteyskohta. Liikkalan läpi ovat kulkeneet niin Ruotsi-Suomen kuin Venäjän sotajoukot. Kustaan sodan (1788–90) jälkeen Venäjän armeija rakensi Liikkalaan linnoituksen.



Sippolanjoki halkoo liikkalalaista peltomaisemaa.

Ruotilassa,

Summanjoen itäisessä haarassa on useita koskia Raitakoski, Myllykoski, Karjakoski, Pitkäkoski ja Vähäkoski.

Pitkänkösken puuhiomo ja paperitehdas toimi 1900-luvun alkupuolella.

Ruotsin armeijan upseerit lähettivät 9.8.1788 kirjeen Venäjän keisarinna Katariina II:lle. Liikkalan noottikirjeen muistomerkki on Jalon myllyn pihassa os. Liikkalan tie 8.

Kylien alueella on tarjolla majoitusta omassa huoneistossa maatilayhteydessä. [www.onnelafarm.com](http://www.onnelafarm.com)

Jalon myllyn puuropäivä elokuun viimeisenä lauantaina kokoaa Liikkalaan noin tuhat henkeä maistelemaan paikallisesta viljasta keitettyä uutispuuroa.

Liikkalan VPK tarjoaa turvaa kylien sekä lähiseudun asukkaille.

Palokunnassa toimii sekä

hälytysosasto että nuorten ryhmä. VPK-talo sekä paloaseman kahvio on kylän yhdistyksien käytettävissä. Ulkopuoliset voivat myös vuokrata VPK-taloa. Vuokraus ja tiedustelut: Marko Härmä +358405585739 tai Tero Turkia +358503163072

Mänttärin sukumuseo on avoinna tapahtumien aikaan ja heinäkuussa sunnuntaisin 12–18 ja muulloin sopimuksesta. [Mänttärin sukumuseo](http://Manttarin.sukumuseo) Osoite: Asemankulma 9 Liikkala



Liikkalan vallit on osa kolmiportaista Suvorov-ketjua. Kyläyhdistys on ottanut vallien hoidon vastuulleen. Vallit ovat ns. yhteismaata. Metsurit ovat raivanneet jo muutamana kesänä vallien aluetta. Kyläyhdistyksen talkoolaiset ovat hoitaneet ruohon niiton ja pienempiä raivauksia.

Valleilta löytyy kesäaikaan opastauluja, jotka Sippolan koulun oppilaat on valmistaneet.





## 20 Mettälä

Mettälän kylä sijaitsee Elimäen kirkonkylän eteläpuolella. Alue on entistä Peippolan kartanon sivutilaa, josta sodan jälkeen pilkkottiin Karjalaisille omia tiloja. Nykyisin vakituisesti asuttuja taloja on 36 ja kymmenkunta kesäasumusta. Kylän peltoalasta noin 60 % on luomuviljelyksessä. Maanrakennukseenkin löytyy koneita ja asiantuntemusta.

Kylän laajoilla peltomaisemilla näkee kesäisin luomulihakarjaa ja joitakin hevosia. Lihakarjatilojen lisäksi kylältä löytyy kaksi hunajan tuottajaa ja yksi luomumansikkatila sekä Airbnb -mökki majoitusta.

Kylän vanha koulu vuodelta 1922 toimii Harrastetalona, jonka kyläläiset ovat lunastaneet koulutoiminnan loputtua. Talolla pidetään joulu- ja kesäjuhlia, köyritulet syksyisin ja kokouksia ym. tilaisuuksia. Sitä vuokrataan myös ulkopuolisten käyttöön. Harrastetalon pihalle pystytettiin viisi vuotta sitten talkoovoimin laavu, joka on kyläläisten vapaassa käytössä. Kylällä toimii myös urheiluseura, joka ylläpitää latuja ja järjestää hiihtokilpailut talvisin sekä kesällä pyöräretkiä ja tutustumisia eri ulkoilupaikkoihin.





## 21 Multamäki

Kylä Repoveden kansallispuistoon johtavan ”Repovedentien” varressa.

Multamäen kylä sijaitsee Valkealassa heti kirkonkylän jälkeen lähdetäessä Vuohijärvelle päin. Kylä levittäytyy laajalle alueelle ja paikannimistä mainita voi mm. Joutjärvi, Hautala, Keisanmäki, Sydänmaa ja Uro. Multamäen kylä on alun perin evakkojen asuttamaa seutua. Kylässä asuu edelleen useampi evakkona Suomen puolelle tullut perhe ja heidän jälkikasvuun, mutta uudisasutus on ollut viime vuosina vilkasta. Myös nuorempaa sukupolvea on muuttanut takaisin lapsuuden maisemiin.





## 22 Mämmälä

Inkeroinen sijaitsee nykyisen Kouvolan kaupungin eteläosassa Kymijoen rannalla, entisen Anjalankosken alueella. Inkeroinen kuului ennen teollisuustajaman syntyä Sippolan pitäjän Mämmälän kylään. Nimi Inkeroinen tuli käyttöön kylään syntyneen puuhiomon ja paperitehtaan mukaan, jotka perustettiin sen nimisen maakirjatalon maille vuonna 1872. Sillä on myös epävirallinen ruotsinkielinen nimi Ingerois.

Inkeroisiin rakennettavaan uuteen monitoimitaloon tulevat sijoittumaan koulu-, esikoulu- ja varhaiskasvatustilat lähes 700 lapselle sekä tilat kirjastolle, nuorisopalvelulle, järjestöille, seuroille, kansalaisopistolle ja muille vapaa-ajan aktiviteeteille.

Monitoimitalo avautuu elokuussa 2025. Suurin työnantaja Inkeroisissa on Stora Enson Anjalankosken tehtaat. Tehtaanmäellä sijaitsee myös lukuisia [Alvar Aallon suunnittelemlia rakennuksia](#).

Inkeroisista löytyy tänä päivänä lähes kaikki peruspalvelut mitä kyläläinen voi kaivata. Jos kuitenkin tulee tarve päästä vieläkin monipuolisempien palveluiden pariin, niin liikenneyhteydet bussilla ja varsinkin junalla toimivat hyvin niin Kouvolan keskustan, kuin Kotkankin suuntaan. Matka junalla Kouvolaan taittuu edullisesti vain kahdessakymmenessä minuutissa.

Inkeroisissa sijaitsee mm. useita vähittäistavarakauppoja, Alko, apteekki, ravintola-, kahvila- ja grilliyrityksiä, rautakauppa, kellosepänliike, useita parturi-kampaamoita, autokoulu, hierontapalveluyrityksiä, fysikaalinen hoitolaitos, kuntosali, eläinklinikka, uimahalli, jäähalli, kirjasto, päiväkotia, koulu (luokat 1-9), Kymenlaakson Opisto, matonpesu- ja veneenlaskupaikka, Ankkapurhan teollisuusmuseo.



Monipuolisten palveluiden lisäksi Inkeroisista löytyy vireää yhdistys ja harrastustoimintaa, kuten urheiluseurat Anjalankosken Urheiluautoilijat, Inkeröisten Terho, Purha, Aakoo-Juniorit sekä Inkeröisten Biljardikerho. Kymen Automobiilikkerho tarjoaa tilat vanhojen autojen ystäville ja harrastajille entisessä K-Marketin kiinteistössä.

Vuonna 1894 perustettu Inkeröisten VPK antaa mahdollisuuden hyvään, kehittäväan ja monipuoliseen harrastukseen samalla varmistaen, että hädän hetkellä apu on lähellä. Jokavuotiset elokuun viimeisenä viikonloppuna järjestettävät palokuntajuhlat tarjoavat hienon elämyksen niin vapaapalokuntalaisille itselleen, kuin koko kylän ja lähitieneen asukkaille.



Mämmälän kotiseutuyhdistyksen ylpeys, yhdistyksen hallintaan vuonna 2016 siirtynyt

Korjärven uimala on inkeröislaisten oma kesäkeidas, jonne ovat toki tervetulleita kaikki muutkin. Yhdistys rakensi/rakennutti vuosina 2017–2018 rantaan uudet laiturit ja pukukopit sekä kunnosti lasten altaan. Vuosien varrella rantaan on talkoovoimin tehty myös ulkogrillipaikka, laavu tulipaikkoineen, sekä tynnyrisauna, joka on yhdistyksen jäsenten vuokrattavissa. Kesäisin rannalla on myös kiosk, josta saa esimerkiksi limonadia ja jäätelöä. Lahjoituksena saatu polkuvene on myös vierailijoiden käytössä. Alueella yöpyminen on sallittu pientä korvausta vastaan.

Korjärven ympäristössä on myös erittäin hyvät mahdollisuudet luonnosta nauttimiseen ja maastossa liikkumiseen joko kävellen tai pyöräillen. Korjärvi onkin suosittu "[Kouvola-Hanko on South by Cycle](#)" reitistön varrella, jolla on mittaa huppeat 550 km. Tämän vuoksi varsinkin kesäisin Korjärvellä on mahdollisuus "törmätä" pyöräilijöihin, joista osa tulee ulkomailta asti.

Korjärven uimalaa ylläpitää ja kehittää kotiseutuyhdistyksen hallitus ja muut vapaaehtoiset talkoolaiset & yhteistyökumppanit.

Mämmälän kotiseutuyhdistyksen nettisivut: <https://mammala.kylille.fi/>



## 23 Niinimäki

Niinimäki sijaitsee valtatie 6:n molemmin puolin n. 12 km Kouvolaan Helsingin suuntaan. Tämä entisen koulupiirin alue käsittää Hevossuon, Kukonojan, Oivonojan ja Palokorven kylät. Korian taajamaan on matkaa 6 km, Elimäen Kirkonkylään 14 km. Kylässä on maatiloja, omakotiasukkaita ja yrityksiä. Moni asukas käy töissä lähikaupungeissa ja rakennuspaikat alueella ovat olleet kysytyjä, taloja on alueella hiukan yli 100. Niinimäki ja naapurikylä Teuroinen valittiin kyläparina Kymenlaakson parhaaksi kyläksi vuonna 2007. [Kylän kotisivut](#) ja [Kylän Facebook sivu](#)



Niinimäen kyläyhdistys ry perustettiin 2002 ja seuraavana vuonna se alkoi julkaista kaksi kertaa vuodessa ilmestyvää Niinimäen Nurkka -kylälehteä. Myöhemmin mukaan tuli naapurikylä Teuroinen. Lehti toimii myös Elimäen Teuroisten Seudun vesi- ja viemäriususkunnan tiedotuslehtenä. Kyläyhdistys järjestää vuoden varrella erilaisia tapahtumia keväisistä tienvierien siivoustalkoista jouluisen puurojuhlaan. Heinäkuussa 2018 julkaistiin Kouvolan kansalaisopiston kirjoitusryhmässä Ritva Sorvalin ohjauksessa koottu kyläkirja Yhteistyön voimaa. Kirjaa on vielä saatavilla, tiedustelut [niinimäenkykla\(at\)gmail.com](mailto:niinimäenkykla(at)gmail.com). Niinimäessä toimii Elimäen Vauhdin Tarmo-osasto, joka hoitaa vuonna 1981 talkoilla rakennettua 2,4 km mittaista valaistua kuntorataa sekä yhdyslatua Palokorven kautta Korialle. Kuntoradan läheisyydessä on myös kylän kokoontumispaikkana toimiva Elimäen Riistapoikien metsästysmaja sekä kyläyhdistyksen ylläpitämä leikkikenttä. Radan korkeimmalla kohdalla on taukopaikka evästelyä (ei tulentekomahdollisuutta) ja maisemien ihailua varten.

Kylällä on 1,5 km mittainen talkoilla vuonna 2010 rakennettu kevyen liikenteen väylä. Hanke toteutettiin yhteistyössä Kouvolan kaupungin ja ELY-keskuksen kanssa, joka vastaa väylän hoidosta.

Kevyen liikenteen väylän varrella sijaitseva kylätaideteos Yhdessä lentoon paljastettiin 2012. Sen luona on myös ensimmäisen maailmansodan aikaisten kenttälinnoitteiden 100-vuotismuistolaatta ja esittelytaulu.



## 24 Oravala

Oravala – maaseudun rauhaa kaupungin lähellä, kalavesiä ympärillä!

Oravalan kylä sijaitsee Pohjois-Kouvolassa Kymijoen varrella ja Pyhäjärven eteläpuolella. Kymijoen kauneus, pellot ja metsät tekevät Oravalan kylästä paikan, jossa on helppo hengittää.

Kylä on maaseudun upeassa rauhassa metsien ja kalavesien äärellä, mutta myös palvelut ovat lähellä. Kuusankosken keskusta ajaa kymmenessä minuutissa, Kouvolan keskusta parissa kymmenessä. Kauppa- ja apteekkiasiat hoituvat lähitaajamissa Voikkaalla ja Jaalassa.

Kylä on saanut nimensä Oravan Matista, uudisasukkaasta, joka on tarinoiden mukaan asettunut asumaan nykyisille Oravalan kartanon maille 1300-luvun alussa. Oravalan kartanon pihalla on edelleen Oravan Matin kivi, joka on kuulemma toiminut hänen pajansa seinänä. Nykyisin Oravalan kylässä sekä siihen kuuluvilla Lamminkylän ja Rantakunnan alueilla asuu noin 250 ihmistä.

Oravalassa tapahtuu. Kyläläisten kokoontumispaikalla Marttatalolla kokoontuvat Martat ja Keskiviikkokerho. Kylässä toimii myös aktiivinen metsästysseura. Oravalan kartanolla järjestetään monipuolisia tapahtumia aina jazz-illoista perinnerakentamispäiviin

<https://www.youtube.com/watch?v=Mpb57V4xgnc?>





## 25 Paljakka-Pökölä

Paljakassa ja Pökölässä kelpaa ihmisen elellä.

Kansallismaiseman; järvien, kallioiden ja mäntyisten harjujen, ympäröimänä. Puhtaat kalaisat vedet, marjaisat metsät ja raikas ilma, tilaa olla ja elää luonnon rauhan keskellä - se antaa tälle seutukunnalle elämänlaatua takaavan leiman.

Yhteisöllisyys elää kylissä aktiivisen kylätoiminnan kautta.

Kylätalolla järjestetään erilaisia kulttuuritapahtumia, kesäjuhlia ja pikkujouluja. Erilaisia talkoita järjestetään vuosittain kylän yhteisten projektien eteenpäin viemiseksi. Naapuriapua on aina saatavissa erilaisiin tilanteisiin ja yhteistyö elää yli kunta- ja kylärajojen, joka harvaan asutulla seudulla onkin tärkeää. Kesän tullen kylien torppien savujen määrä moninkertaistuu kourallisesta moniin kymmeniin. Kylätalo on myös vuokrattavissa niin juhliin kuin etätyöpisteeksi, sillä valokuitu takaa nopeat ja toimivat tietoverkkolinjat.

Kylät sijaitsevat koko Kymenlaakson ihan pohjoisimmassa nurkassa, kaukana palveluista. Lähimmät kattavammat palvelut löytyvät puolen tunnin ajomatkan päästä etelä-Savon puolelta Mäntyharjulta.

Kylällä on pientä yritystoimintaa. Jos tarvitset kaloja tai puunkaatajaa, tien auraajaa, remontin tekijää, hierojaa tai vaikkapa henkiseen hyvinvointiin keskusteluapua, täältä varmasti löytyy tekijöitä. Eikä sovi unohtaa kulttuurin ammattilaista, jolta voisi tilata vaikkapa keikan viihdyttämään yleisöä tai kyläbändiä, joka tulee tilauksesta keikalle.

Facebook sivulta Paljakka-Pökölä löytyy ajankohtaista tietoa kylällä tapahtuvasta

<https://www.facebook.com/groups/paljakka.pokola>



## 26 Pihlajasaari

Viljava ja kaunis Pihlajasaaren kylä sijaitsee Pohjois-Valkealassa. Matkaa Kouvolaan on 25 km ja Valkealan kirkonkylään vajaa 20 km. Kylä ulottuu nauhamaisena Haukjärveltä Pihlajasaarentien kautta Pihlajasuon laidalle ja sijaitsee hyvien tieyhteyksien varrella. Pihlajasaaren seutu tarjoaa rauhaa ja puhdasta luontoa.

Pihlajasaarella asukkaita on noin 150. Kyläyhdistyksen toiminta alue käsittää myös Hevosojan ja Haukjärven kylät. Kylällä toimivat myös marttayhdistys ja maamiesseura. Kääpäälän Seudun Metsästysyhdistyksen toiminta-alue käsittää Pihlajasaaren, jossa kylän metsästäjät toimivat aktiivisesti.

Kyläläisten kokoontumispaikkana on 1950-luvulla remontoitu maamiesseurantalo. Talon piha-alueelle on vuonna 2008 pystytetty kyntäjän muistomerkki, kyntäjämestari Paavo Tommiskan menestysten kunniaksi.



Merkittävällä tavalla kylän elämään on vaikuttanut vuorineuvos Rudolf Elvingin toimet Pihlajasuon viljelyskäyttöön ottamiseksi 1900-luvun alussa. Myöhemmin tämä 170 ha:n peltoala jaettiin karjalaisten muuton myötä 16 viljelystilaksi. Nykyään näillä pelloilla tuotetaan Frantsin Perunan toimesta laadukkaita perunoita tälle seudulle. Laajempaan tuotantoon panostaneen ja erikoistuneen Frantsin Perunan lisäksi

kylällä toimii muutama kasvinviljelyyn keskittynyt maatila.

Pihlajasaaren Lammastilan tuotteet ovat olleet tunnettuja jopa pääkaupunkiseudulle asti.

Pienyritystoimintaa on lähinnä autojen korjaamiseen keskittynyt Maneworkin konekorjaamo.

Ylämaalainen LT Granit on louhinut raakakiveä Vainimon tilalta noin 25 vuoden ajan. Raakakivi viedään pääosin Eurooppaan. Kotimaan käyttöön jäävä osuus jalostetaan Ylämaalla. Louhimolla työskentelee suhdanteista riippuen 3-8 henkilöä. Mөлkyneittoa harrastetaan aktiivisesti kesäisin maamiesseurantaloon pihalle tehdyllä kentällä. Frisbeegolf-ryhmä käy mittaamassa myös kuntoaan Harjunmäen radalla. Kymijoen Kyläkuidun rakennuttama valokuituverkko on nykyään talouksien ja asukkaiden käytettävissä. Pihlajasaari kuuluu Keski-Valkealan Vesihuolto-osuuskunnan toiminta-alueeseen.





## 27 Pilkanmaa

Pilkanmaa on Kymenlaakson vuoden kylä 2024 Kymijoen ja Pyhäjärven kainalossa Kuusankoskella. Asukkaita Pilkanmaan ja Markankylän alueella on noin puolitoista tuhatta, suurimman asukaskeskittymän ollessa Kyttärinmäelle nousevan Pilkanmaantien varren omakotitaloissa.

Kyläyhdistyksen vuosittaisiin tapahtumiin kuuluu Pilkanmaan pihapiirit -kylätapahtuma, jossa on mahdollisuus vierailla eri kohteissa ympäri kylää. Myöhemmin syksyllä järjestetään köyritulet soihtukulkueineen.





## 28 Ratula

Ratulan kylä on Kouvolan lounaisin osa, asukkaita n. 120. Lähimmät palvelut löytyvät Elimäen kirkonkylästä. Ratulaa halkoo Teutjoki. Kylän korkein kohta on Linnakallio. Siellä sijaitsee yksi Unescon maailmanperintökohteisiin kuuluvan Struven kolmion perusviivan mittauskohteista.

Ratulan koulu lakkautettiin v. 2015, se on nykyisin yksityiskäytössä. Kylätalona toimii Ratulan seuratalo, jossa pidetään mm. kokouksia, syksyisin hirvipeijaiset ja joulun alla kylän yhteinen puurojuhla. Seurataloa voi vuokrata esim. juhlien pitämiseen. Metsästysseuralla on oma metsästysmaja.

Yritykset ovat pääosin maa- ja metsätalouden harjoittajia:

joukossa mansikkatila, mehiläistarhaajia sekä juureksia ja sipulia kasvattava tila. Osalla tiloista on lisäksi koneurakointia. Kylästä löytyy myös autokorjaamo.

Ratula tuli kuuluisaksi vuosina 2009 ja 2011 esitetystä TV-sarjasta. Sarjaa kuvattiin Anu Harkin (nykyisin Pensola) vapaa-ajan asunnossa.





## 29 Raussila

Raussila on entisen Elimäen kunnan eteläisimpiä kyliä. Raussilassa asuu noin 100 asukasta ja kymmenkunta kesäasukasta. Kylää halkoo Tammijärveen laskeva Tallusjoki. Kouvolaan on noin 30 km ja Elimäen kirkonkylään 13 km. Kylän alueelta on löydetty merkittävä osa Elimäen muinaislöydöistä, mm. kivikautisia työkaluja ym. muinaisten asuinpaikkojen merkkejä. Varsinaisesti kylän suomalainen asutus tuli 1200-luvulla etelästä Tallusjokea pitkin ylävirtaan alueelta väistyneiden lappalaisten tilalle. Raussila oli harvinainen itsellisten talonpoikien kylä, koska Wreden suvun maanomistus ja kartanoiden perustaminen ei ulottunut sen alueille.



Raussilaan perustettiin koulu jo vuonna 1895. Kauppoja on ollut aikoinaan kolmekin samaan aikaan ja niistä viimeisin kauppa oli silloisen OK Ympäristön kyläkauppa, joka sulki ovensa vuonna 2001. Nykyään siinä toimii lastensuojelun toimintayksikkö. Vastapuolen tietä sijaitsi Säästöpankin konttori. Lama-ajan pyörteessä pankki vaihtoi nimeä useamman kerran ennen kuin suljettiin 90-luvun puolivälissä. Entinen pankin kiinteistö on nykyisin yksityisasuntona.

Koulu toimi ala-asteena vuoteen 1999, jolloin Elimäen kunta luovutti sen uuden Kouvolan alta eurolla kyläyhdistykselle ja rakennus nimettiin Raussilan kylätaloksi. Siellä on hyvät kunnostetut tilat ja toimiva keittiö pitää juhlia max. 70 henkilölle ja sitä vuokrataan myös ulkopuolisille tapahtumien järjestämiseen. Kylätalolla on juhlistu syntymäpäiviä, niin ristiäisiä kuin rippijuhlia, jopa yhdet häät.

Kylätalolla paikalliset yhdistykset voivat pitää kokouksiaan ja metsästysseura tarjoaa siellä vuosittain perinteisesti hirvisopat. Kauneimmat joululaulut lauletaan joulukuussa ja keväisin pidetään kinkerit ja pääsiäisen tienoilla maakirkko seurakunnan toimesta. Rakennuksessa on kolme vuokra-asuntoa.

Piha-alueella on suosittu lasten leikkipaikka, jossa on erilaisia aktiviteetteja. Kylätalon katto uusittiin vuonna 2020 lähes kokonaan talkoovoimin, mikä on osoitus kylän talkoohengestä. Kylätalolla on myös Elimäen historiasta nimensä ammentanut Linausasema-kyläkirjasto.



Kyläyhdistyksen omistamalla pellolla keskeisellä paikalla kylää Tallusjoen varrella on ollut muutamana vuonna aluetoimikunnan auringonkukkapelto. Tänä vuonna noudatetaan viljelykiertoa ja ensi vuonna on kukat ihailtavana ja poimittavana jälleen. Lisäksi on oma rantapalsta ja kaksi uimamonttua, jotka odottavat ruoppausta. Tästä huolimatta uimapaikat ovat käytössä lähes päivittäin. JEV-säätiön avustuksella saatiin jokirantaan kotalaavu 2023 ja 2024 lahjoituksena lähes valmis siirrettävä sauna.

Raussilassa toimivia yrityksiä ovat mm. rengasliike Raussilan Rengas Oy, keittiökalusteitavalmistava Tilatuote Kujala Oy ja kylvösiemenkauppaa harjoittava Tilasiemen Kujala Oy. Lisäksi Raussilan vehnämyllyllä toimii Raussilan Tähtivilja Oy. Mursketta löytyy myös paikallisesta kalliosta rouhittuna ja perille toimitettuna. Yhdistyksiä on Raussilan kyläyhdistyksen lisäksi Raussilan Maatalousnaiset, Raussilan Maamiesseura ja Metsästysyhdistys Jahti ry.

Vuonna 1915 perustetun Raussilan Mylly- ja Sahaosuuskunnan hallinnoiman vehnämyllyn pihalla on vanha, edelleen toimiva, raamisaha, joka näytösluonteisesti voidaan käynnistää ja tehdä työnäytöksiä.

Raussilassa asui ja vaikutti 90-luvulla elokuvaohjaaja Veikko Aaltonen. Aaltonen kuvasi vuodesta 1996 vuoteen 2000 dokumenttielokuvan nimeltä Maa. Siinä seurattiin kyseisten vuosien aikana maaseudun myllerrystä kolmella paikkakunnalla Suomessa, joista yksi paikka oli ohjaajan silloinen kotikylä Raussila. Myös Aaltosen elokuva Isä meidän (1993) on kuvattu osittain Raussilassa.

Kylässä vaikuttaneista ihmisistä mainittakoon mittavan kansanperinteen kuin talonpoikaiselämän tallentaja kotiseutumies Antti Kujala, joka kunnanvaltuutettuna vuonna 1936 perusti Elimäen museo- ja kotiseutuyhdistyksen.

Seurojentalo rakennettiin Raussilaan 1910-luvulla. Valitettavasti seuratalo paloi muistoinen kivijalkaan asti vuonna 2008. Seuratalon tontilla on aitonurmistadion, jossa on menneinä vuosina pelattu enemmän tai vähemmän tosissaan kansallislajia eli pesäpalloa. Viime vuosina siellä on poltettu ns. köyritulina kokko, koska useimmiten metsäpalovaroitusten takia juhannuksena ei ole saanut kokkoa polttaa. Riippumatta kokonpolton ajankohdasta, ihmisiä on tullut paikalle aina naapurikylistäkin.



## 30 Rautakorpi

Rautakorpi on pieni noin 120 talouden kylä, joka sijaitsee ydin-Kouvolan eteläpuolella valtatie 15 varressa. Kylässä harjoitetaan perinteisiä maaseutuelinkeinoja; maanviljelyä ja metsätaloutta niihin liittyvine sivuelinkeinoineen. Myös työssäkäynti kodin ulkopuolella on nykyisin yleistä. Varsinaista keskustaa kylällä ei ole, jollei sellaiseksi lasketa Katteluksen taajaan asutettua aluetta lähellä Myllykoskea.

Luonto on perinteistä kymenlaaksolaista maaseutua; tasaista peltoaukeaa ja metsiä. Meillä on laaja peltolakia, jolla syksyinkevään yöpyvät ja ruokailevat muuttolintuparvet kiinnostavat lintubongareita.

Rautakorpelaisilla on kyläyhdistyksen omistuksessa oleva vanha puukoulu vuodelta 1936, joka palvelee kylätalona. Yhdistystoiminta on jälleen nousussa, ja suuri yhteinen haaste lähivuosina onkin saada päivitettyä kylätalo vanhaa rakennusperintöä kunnioittaen 2000-luvulle, jotta se palvelisi käyttäjiään paremmin. Taloa vuokrataan kokoustilaksi sekä yksityisten ja yhteisten juhlien pitopaikaksi.

Rautakorvessa on ollut jo n. 60 vuoden ajan hyppymäki, jonka kunnostus myös on alkamassa, ja lisäksi maanomistaja on ylläpitänyt vanhaa kyläkeinoa, ”sääriikkua”.

Kuluvana syksynä (2024) kylätalolla järjestettiin Jälki-istunto -yhteislauluilta, jossa entiset ja nykyiset kyläläiset tapasivat toisiaan. Laulettiin ja twistattiinkin ”Rautakorven oman pojan” Tero Tapolan johdolla, tutkittiin vanhoja koulukirjoja & valokuvia ja muisteltiin puukoulun aikaista opiskelua ja entisiä opettajia.





## 31 Saaramaa

Saaramaa on Kouvolan itäisin kylä, joka sijaitsee lähellä Luumäen kunnanrajaa. Kyläyhdistyksen toiminta-alueeseen kuuluvat Saaramaan lisäksi Saares ja Kelkka. Vakituksia asukkaita kylien alueilla on vajaa sata. Kesäisin kylänraitti vilkastuu, sillä vapaa-ajan asuntoja on alueella runsaasti.


Keskeisellä paikalla sijaitseva, Saaramaan Kyläyhdistyksen omistuksessa oleva kylätalo Mäntylä tarjoaa mainiot puitteet erilaisille tilaisuuksille. Taloa vuokrataan kylän omien tapahtumien lisäksi kokous- ja juhlaikäyttöön.

Olosuhteet liikkumiselle ja ulkoilulle ovat liki rajattomat. Järvialueet tarjoavat uinti- ja kalastusmahdollisuuksia. Talvisin ovat käytettävissä hyvin hoidetut hiihtoladut.

Kammarmäen luontopolulla pääsee ihailemaan maisemia merkityllä reitillä.

Saaramaalla on ollut asutusta ainakin jo 1500-luvulla. Vuonna 1551 laaditussa Lapveden kihlakuntaa ja Suur-Vehkanlahtea käsittävässä maakirjassa noudatettiin vanhaa jakoa nautakuntiin ja kokoveroihin. Saaramaalla oli yksi kokovero ja seitsemän savua.

Kyläalueilta on löytynyt merkkejä raudanvalmistuksesta satojen vuosien takaa. Kylällä on paneuduttu raudanvalmistuksen historiaan ja vanhoihin työtapoihin muutaman yleisötilaisuuden verran.





## 32 Savero

Saveron kylä sijaitsee Utin ja Sippolan kylien välissä, noin puolen tunnin automatkan päässä Kouvolan matkakeskuksesta. Nykyisellään kylässä asuu vajaat 200 asukasta. Ennen kylä eli maataloudesta ja turpeentuotannosta, nykyään Saverolta käydään työssä ympäri Kouvola.

Saverolla kylätoimintaa harjoittaa yli satavuotias nuorisoseura. Muita toimivia yhdistyksiä ovat Martat, metsästysyhdistys ja maamiesseura. Oman kylän voimin sekä yhteistyössä naapurikylien kanssa järjestetään mm. juhannustapahtumia, rosvopaisti-iltoja ja kuutamohiihtoja sekä ylläpidetään seurataloa, lasten leikkipaikkaa, nurmikenttää, kuntolatuja ja laavua.

Saverolla vesi tulee ja menee osuuskunnan putkea pitkin ja bitti kulkee valokuidussa. Sopiva sijainti ja toimiva infra ovatkin varmaan apuna siihen, että myyntiin tulevat talot menevät yleensä varsin nopeasti kaupaksi. Lisätietoja löytyy mm. osoitteesta [www.savero.fi](http://www.savero.fi) tai Facebookista ryhmästä Saveron kylä.





## 33 Selänpää

Selänpään maisemaa hallitsevat laajat peltoaukeat, joilla harjoitetaan monipuolista maataloutta. Pelloilla viljellään kaikkia kotimaisia viljoja sekä monia valkuaiskasveja kuten hernettä, rypsiä ja rapsia. Myös nurmiviljelyä on paljon, koska kylän pelloilla tuotetaan rehua oman kylän ja naapurikylienkin kotieläintilojen tarpeisiin. Selänpään pelloilla käyskentelee kesäisin mm. lehmiä, hevosia ja lampaita. Vaikka maatilojen määrä on vähentynyt myös Selänpäässä, tarjoaa maatalous edelleen elannon monille viljelijöille sekä maataloustyöntekijöille. Kylään onkin viime vuosina muuttanut useita nuoria perheitä juuri maatalouden tarjoamien työpaikkojen perässä.



Toinen perinteinen ja tärkeä tulonlähde on metsätalous. Kylän läpi kulkevan Salpausselän hiekkaisilla harjuilla kasvaa lähinnä mäntymetsää, mutta harjujen syvissä rompuissa kuuset ovat hallitseva puulaji. Myös kylän itäosissa metsät ovat kuusivaltaisia. Vielä muutama vuosikymmen taaksepäin kylän reunassa olevassa Lintukymessä uitettiin puuta mutta nykyisin puut lähtevät kylästä rekkakyydein. Vaikka pitkät tavarajunat kuljettavat puuta kylän läpi kerran tunnissa, ei 80-luvulla suljetulta asemalta saa enää lastattua tavaraa kyytiin.

Seurantalon takana olevassa metsässä kulkee vanhaa pururataa myötäilevä frisbeegolfrata, jota kylän yhdistykset ylläpitävät yhteisvoimin. Selänpään kankaan halkovalla metsätiellä on talvisin hiihtoladut ja kesäisin Kouvolan Suunnistajat järjestävät alueen kartoilla useita iltarastitapahtumia. Myös geokätköjä on piilotettu kylän metsiin ahkerien ulkoilijoiden löydettäväksi.

Kylällämme on muutamia merkittäviä rakennuksia, jotka kaunistavat kylämme maalaismaisemaa. Kyläntämme löytyy juna-asema, jossa pidetään erilaisia konsertteja sekä pienoisorautatienäyttelyitä. Juna-asema ei kuitenkaan ole enää junien pysähdyspaikka, vaikka junia Selänpäässä meneekin päivittäin.





Nuorisoseuran talolla pidämme kyläyhdistyksen kokouksia, nuorisoiltoja sekä aamupalahetkiä noin kerran kuukaudessa kyläläisille. Kyläyhdistyksen pitämät aamupalat ovat olleet suosittuja kylällämme ja näin kyläläiset tapaavat toisia matalalla kynnyksellä. Nuorisoseuran talo on myös vuokrattavissa kyläläisille, mikäli haluaa pitää juhlia tai muita tapahtumia.

Kylältä löytyy myös kristillinen opisto. Opistolla järjestetään erilaisia koulutuksia, kesäisin erilaisia leirejä sekä muita tapahtumia. Opistolta löytyy myös majoitusmahdollisuuksia. Opisto sijaitsee vesistöjen ja upeiden metsäreittien varrella.

Yksi nähtävyys sekä merkittävä rakennus kylällämme on palokoppi. Palokoppi sijaitsee kylämme läpi menevän tien varrella ja on jokaisen nähtävillä.

Kylällämme toimii myös Selänpään Martat. Toimintaan pääsee mukaan matalalla kynnyksellä ja uusia jäseniä otetaan avoimin sylin vastaan. Kylältä löytyy vastikään kunnostettu mankelihuone, joka myös sijaitsee keskellä Selänpäätä.

Selänpään entisen koulun tiloissa vuodesta 2019 alkaen on toiminut kesäravintola J. Corazon. Se on kylämme vetonaula ja Selänpään sydän, joka tuo kyläläisiä sekä mökkiläisiä yhteen.

Selänpään Vapaaehtoinen Palokunta ry on perustettu 1928. Kylän halki kulkee Savonrata, joka tuo omat haasteensa palokunnalle koulutuksen ja pelastamistaitojen suhteen. VPK:n alueeseen kuuluu myös Repoveden kansallispuisto, joten palokunnalla on kalustoa ja osaamista myös maastopelastamisesta. Vuohijärvi vesistöinä ja runsaslukuisina kesäasumuksineen ja kesäasukkaineen asettaa vaatimukset vesipelastamiseen. Vuonna 2023 VPK:lla oli 87 hälytystä.



## 34 Siikava

Siikava – elävä kylä Euroopassa

Kylämme sijaitsee Kouvolan pohjoislaidalla Jaalassa, Jaalan kirkonkylältä n. 7 km Mäntyharjun suuntaan.

Vakituisia asukkaita kylältämme löytyy n. 100 taloutta. Kesäaikana asukasmäärä enemmän kuin tuplaantuu.

Tässä listaa kylämme yrittäjästä: Asianajotoimisto Päivi Katainen, Tiemi Oy, Kartanohotelli Aurantola, Maansiirto- ja kaivuuyrittäjä Vesa Laatonen, Jaalan Hirsihuvilat Ky, Lehtotech Oy, Teiden auras/lanaus ja sekalaiset maaseutupalvelut Maatalousyhtymä Leitamo-Ollikainen.

Kylän infra on kunnossa, täältä löytyy vesiosuuskunta ja valokuituverkko. Kylätien kunnosta huolehtii asiansa osaava tiehoitokunta. Kyläkauppa löytyy kylän molemmin puolin, niin Hartolan kuin kirkonkylänkin suunnalta. Lähimpään kouluun on matkaa n. 7 km.

Siikavassa sijaitsevat Ateljee Pihkahovi, museoreitti Korvulinmäki, Siikavan museo, valaistu kuntoreitti ja talvisin latuverkoston pitkin kylää.





Entinen kansakoulu siirtyi kyläyhdistyksen omistukseen v. 2007. Kylätaloa vuokrataan kokouksiin, juhliin ja muihin mahdollisiin tilaisuuksiin. Talolta löytyy kahvi- ja ruoka-astiasto, teollisuustiskikone, kolme jääkaappia ja tasokas kokousvälineistö. Kokoonnumme kylätalolle ainakin sunnuntaijumpan ja jälki-istuntojen merkeissä. Tapahtumien tiimoilta teemme yhteistyötä naapurikylien kanssa.



Joka kevät ilmestyy Jaalan yrittäjien toimittama Jaala tänään -lehti, myös sähköisenä osoitteesta:

<https://www.yrittajat.fi/wp.../uploads/2024/04/jt-2024.pdf>

Asunnon, tontin tai kiinteistön myyntiin ja -ostoon liittyen voit olla yhteydessä Maria Sharp OP Koti puh. 040 869 1122 maria.sharp@op.fi



## 35 Sippola

Sippolan kirkonkylä sijaitsee samannimisen joen varrella, laajan, kumpuilevan maanviljelysmaiseman keskeltä kohoavalla saarekkeella. Kylän rungon muodostaa vanhan linjauksen säilyttänyt maantie, jota reunustavat nauhana historialliset rakennukset, kirkko ja kartano sekä kirkonkylävaiheesta periytyvät yksityistalot ja kaupat. Sippolassa on nykyään asukkaita noin 740 ja kirkonkylältä löytyvät tärkeimmät palvelut, kuten apteekki, kauppa, alakoulu ja päiväkot. Sippola on yksi Suomen 186:sta [valtakunnallisesti arvokkaasta maisema-alueesta](#).



Sippolan uusgoottilainen punatiilikirkko kohoaa ylväästi keskellä kirkonkylää. Kirkko on arkkitehti C. J. von Heidekenin 1874 suunnittelema. Hautausmaalta löytyy arkkitehti K. A. Wreden 1890 suunnittelema uusgoottilainen von Daehn -suvun hautakappeli. Sippolan hovi eli Sippolan kartano on toiminut koulukotina jo 112 vuotta. Vuonna 1836 valmistunut uusrenessanssityylinen päärakennus on Suomen suurin puukartanorakennus. Kartanon laaja, liki kymmenen miljoonan peruskorjaus, valmistui juuri elokuussa. Sippolasta löytyy myös muita kiinnostavia kulttuurihistoriallisesti merkittäviä kohteita, kuten Juustopata, jossa keitettiin Suomen ensimmäinen Emmentaljuusto vuonna 1856.

Sippolassa elää vielä vahvana talkoohenki, mistä osoituksena Sippola valittiin Kymenlaakson vuoden kyläksi 2022 ja pääsi kolmen parhaan joukkoon, saaden kunniamaininnan Suomen vuoden kylä -kilpailussa vuonna 2023. Sippolassa yhteistyö pelaa yhdistysten, seurakunnan, vapaaehtoisten ja yrittäjien kesken. Vuosittain kyläyhdistys Sippukylät ry kutsuu muut toimijat koolle ja yhdessä tarkistellaan vuoden suunnitelmat, jotta vältetään päällekkäisiltä tapahtumilta.





Mukana yhteistapaamisissa on ollut kolmisenkymmentä eri toimijaa. Talkoilla on kunnostettu ja ylläpidetään mm. Silmun uimalaituria, ilmoitustauluja ja bussipysäkkejä, urheilukenttää ja beach volley -kenttiä, metsäpolkuja ja Meijerin metsäpuutarhan aluetta. Meijerin Metsäpuutarhassa toimii aktiivinen yhteisöpuutarha, johon pääsee vapaasti tutustumaan.

Vappumiittiinki käynnistää kesän tapahtumat ja houkuttaa paikalle tuhansittain ihmisiä sekä ajoneuvoja. Kesätorilla perjantai-illoissa tavataan muita ja kahvittajana on vuorollaan aina eri yhdistys. Vontteenin jalkapalloturnaus pelataan vuosittain viikko juhannuksen jälkeen. Sippolan Vontteeni valitaan kahden vuoden välein. Hirvelän lavalla tanssitaan kesällä muutamia kertoja ja Antareksen tiloista löytyy janoista väkeä palveleva Kesäterassi Juustopata monipuolisine ohjelmanumeroineen. Illallinen Sippolan taivaan alla kuuluu alkusyksyn yhteisiin tapahtumiin. Joulunavaus on Sippolassa vuosittain erityisen tunnelmallinen tilaisuus ja joulumyyjäisiä ei passaa jättää väliin.

Kulttuuria, taidetta ja musiikkia on myös tarjolla monella tavoin vuoden aikana ja harrastamaan pääsee esim. joogaa, jumppaa, lentopalloa, jalkapalloa, käsitöitä, kyykkää jne. Sippolasta löytyy koulun läheltä pururata, joka talvisin palvelee myös hiihtäjiä ja luistelukaukalo urheilukentän vierestä. Orijärvi kutsuu kesällä uimaan ja talvella pilkille. Lapsille toimintaa tarjoaa useampi yhdistys ja valittavana on esim. urheilukoulua, perhekahvilaa, tapahtumia, retkiä ja erilaista työpajatoimintaa. Sippolassa sijaitsee myös kuvataiteen keskus ja taiteilijayhteisö Taidekeskus Antares, [www.galleriaantares.fi](http://www.galleriaantares.fi).

Sippolan tapahtumista pääsee hyvin kartalle seuraamalla alueen yhdistysten, kuten Sippukylät ry:n ja Paikallisiin ry:n FB-sivuja sekä Sippola-ryhmää. Lisätietoja voi kysellä myös sähköpostilla osoitteesta [sippukylat@gmail.com](mailto:sippukylat@gmail.com).

Sippolassa on ihmisten ja eläinten hyvä elää!



## 36 Takamaa

Takamaan kylä muodostuu entisestä Takamaan koulupiiristä, johon kuuluvat Takamaa, Kulhua, Metsäkulma, Naaranoja ja Soppi. Takamaa kuului vuoteen 2008 asti Elimäen kuntaan ja vuoden 2009 alusta Kouvolan kaupunkiin.

Kylässä on Kymijoen Kyläkuidun valokuituverkko, Takamaan Vesiosuuskunnan vesijohtoverkko sekä kaupungin viemäriverkko. Linja-autot kulkevat arkisin Kouvolan ja Elimäen suuntiin.

Takamaan seuratalolla vietetään häitä, merkkipäiviä, valmistujaisia, sukujuhlia, muistotilaisuuksia ja muita tilaisuuksia ja tapahtumia. Meillä voit järjestää omannäköisesi juhlat. Seuratalolla on hyvin varusteltu keittiö ja hyvät kylmätilat ruokatarvikkeiden ja juomien säilyttämiseen. Voit valmistaa tarjoilut itse tai tilata ne seudun pitopalveluyrityksiltä. Juhlasalin pöydät ja tuolit voit järjestellä tilaisuuteesi sopivaksi ja koristella salin haluamallasi tavalla. Seuratalon saliin mahtuu 100–120 henkeä ja ravintolaan noin 40 henkeä.



Ravintolan ja keittiön voit varata erikseen pienempiä tilaisuuksia varten. Ravintolassa voit viettää kaikkia kodin juhlia, syntymäpäiviä, valmistujaisia, sukujuhlia, minihäitä ja kaste- ja nimiäisjuhlia. Ravintola soveltuu myös muistotilaisuuksien järjestämiseen.

Seuratalo sijaitsee 5 km Korialta vanhan maantien varrella osoitteessa Takamaantie 359, 45610 Koria.



Takamaan seuratalo on otettu käyttöön vuonna 1927. Sen omistaa Takamaan Vasama ry, joka on perustettu vuonna 1916. Takamaan Vasama toimii kyläyhdistyksenä ja järjestää seuratalolla harrastustoimintaa ja kylätapahtumia. Tiedustelut, seuratalon esittelyt ja varaukset: Takamaan Vasama ry, [vasama@takamaanseuratalo.fi](mailto:vasama@takamaanseuratalo.fi) tai puh. 040 537 5151. Mikäli puheluusi ei vastata, jätäthän viestin vastaajaan. Voit ottaa yhteyttä myös tekstiviestillä tai WhatsAppissa. Yhteydenottoihin vastataan pääsääntöisesti viimeistään seuraavana arkipäivänä.

Takamaalla toimii Takamaan Vasama, Takamaan Martat, Partiolippukunta Elimäen Metsäsudet ja Pohjois-Elimäen Metsästysyhdistys.

Kesällä Takamaalla on ollut jumppaa keskiviikkoisin seuratalon nurmella sekä seuratalon iltakahveja. Syksyllä jatkuvat perinteiset Vasaman lentopallopelit sekä kansalaisopiston kuntojumppa.

## 37 Teuroinen

Teuroisten kylä sijaitsee maaseudun rauhassa hyvien kulkuyhteyksien varrella Pohjois-Kymenlaaksossa Kouvolan kaupungissa. Kuutostien varrella sijaitsevasta Teuroisista on matkaa Kouvolaan n. 20 km, Lahteen n. 60 km, Porvooseen n. 70 km, Lappeenrantaan n. 100 km ja Helsinkiin n. 110 km.

Teuroisten asukasluku on noin 250 joista kaksi kolmasosaa on lapsia ja työkäisiä. Osa kyläläisistä saa toimeentulonsa maataloudesta, sekä hevostaloudesta. Suuri osa asukkaista käy töissä kylän ulkopuolella.

Vuonna 2007 Teuroinen ja naapurikylä Niinimäki valittiin kyläparina Kymenlaakson vuoden kyläksi.

Entisen Teuroisten ala-asteen rakennukset toimivat nykyään Teuroisten Kylätalona. Teuroisten Kyläyhdistys ry omistaa kiinteistön.

Kylätalotoimikunta perustettiin 2000-luvun alkupuolella, heti kun Elimäen kunta oli luovuttanut kiinteistön Teuroisten kylän ainoalle rekisteröidylle yhdistykselle, Teuroisten Seudun MMS:lle.





Tarkoituksena oli, että kiinteistö luovutetaan Teuroisten Kylätoimikunnasta muodostetulle Teuroisten kyläyhdistys ry:lle, kun rekisteröinti on toteutunut. Kylätalotoimikunta alkoi välittömästi remontoida rakennuksia talkoovoimin. Teuroisten kyläyhdistys ry rekisteröitiin 5.9.2008. Kiinteistö siirtyi Teuroisten kyläyhdistys ry:n omistukseen 1.1.2020.

Yleisiä tiloja ja vuokra-asuntoja on remontoitu jatkuvasti vuosien saatossa kylän talkoovoimin. Kaikkien kolmen rakennuksen päädyissä on vuokra-asunnot. Kylätalokiinteistöstä löytyvät niin juhla-, kokous-, seminaaritilat, kuin jumppasali ja kutomotilat. Kyläyhdistys vuokraa tiloja monenlaiseen käyttöön. Kylätalon saunaosasto rakennettiin uudelleen v. 2010. Jälkeenpäin on rakennettu saunalle ulkoterassi, pihalle grillikatos. Ns. Vanhalle koululle jumppasali/kutomon ja asunnon välille on rakennettu vankka äänieristysseinä. Vanhan Koulun entisessä veistoluokassa on nykyään kutomo, josta löytyvät yhdeksät kangaspuut.

### **Kaikkia yleisiä tiloja on mahdollisuus vuokrata yksityiskäyttöön ja erilaisiin tilaisuuksiin.**

Teuroisissa on puhtasvetinen lähdepohjainen uimapaikka, joka on viimeksi ruopattu syksyllä 2013. Uimapaikalla on sauna, pukeutumistilat, laituri kesäisin, puuliiteri ja wc. 2023 on tehty talkoilla laavu grilleineen, joka on ympärivuotiseen käyttöön. Hiekkapohjainen ranta on matala, mutta syvenee noin kolmeen metriin asti. Uimapaikkaa on kehitetty JEV-säätiön myöntämällä avustusrahoilla sekä mittavilla talkootöillä.

Teuroisten Tempo ylläpitää urheilukenttää. Tempo on myös huolehtinut ympäri kylää kiertävästä hiihtoladusta talvisin. Luistelukenttä on auki talvisin uimapaikalla.



## 38 Tirva

Tirva on pieni, mutta pippurinen kylä Kouvolan koillisosassa. Tirvan seudun luonto on kuvankaunis ja puhdas ympäristö on monipuolinen joki- ja koskimaastoineen, lukuisine järvineen ja lampineen, jylhine kallioineen sekä laajoine metsineen.

Seudulla asuu noin 260 asukasta. Kesäisin Tirvan raitin kulkijat kolminkertaistuvat. Tiheä tieverkosto ja nopeat tietoliikennetytydet mahdollistavat joustavan asumisen. Tirvan sijainti on keskeinen. Valtateiden välimaastosta on kaikkialle lyhyt matka. Kanta-Kouvola ja Kuusankoski ovat 25 kilometrin etäisyydellä. Kaupungeista Imatra, Lappeenranta, Kotka, Porvoo, Lahti ja Mikkeli sijaitsevat 100 kilometrin säteellä alueestamme. Helsinkiin on matkaa 150 kilometriä.



Seudun läpi virtaa Väliväylä – kuuluisa tukin uittoreitti, joka on nykyisin melojien ja kalastajien ahkerassa käytössä. Reitin varrelta löytyy myös yli 60 vuotta yhtäjaksoisesti toiminut Tirvan tanssilava. Laadukkaat esiintyjät kokoavat tanssikansan Tirvalle kesäsunnuntaisin. Samaisen lavan yhteydessä toimii myös Tirvan Nuorisoseuran ylläpitämä



Kuva: Juho Vainonen

kesäteatteri, joka esittää upeita teoksiaan joka toinen kesä. Miilusaassa, joka 1930-luvulla oli Tirvan tehtaiden pyhättö, sijaitsee nykyään OAJ:n loma- ja virkistyskeskus.

Tirvan kylän ydinpaikat sijoittuvat pitkälti Tirvantien varrelle. Jylhän kukkulan päällä komeileva kylätalomme Seurala on kovassa käytössä. Seuralaa vastapäätä sijaitsee urheilukenttä, jossa kesäisin voi pelata lento- ja jalkapalloa. Urheilukentän takana sijaitsevan kuntoradan varrella sijaitsee Tirvan 11-väyläinen frisbeegolfrata. Talvisin urheilukenttää reunustavat hiihtoladut. Kirkolle käännyttyään pian urheilukentän jälkeen. Tiukasta vasemmalle kääntyvästä mutkasta lähtee tie Röllänrantaan, koko kylän yhteiseen uinti- ja mattojenpesupaikkaan.

Tirvalla on haja-asutusalueeksi ja pieneksi kyläksi paljon tapahtumia ja palveluita. Seudulla toimii monta yhdistystä aktiivisesti tapahtumia järjestäen: Tirvan Nuorisoseura ry, Tirvan seudun kyläyhdistys



ry, Urheiluseura Tirvan Pamaus ry, Tirvan Martat ry, Tirvan seudun metsästysyhdistys ry sekä kylätalon asioita hoitava Seurala-yhdistys ry.

Yhdistysten tarjoamien palvelujen lisäksi seudulla kiertää kirjasto- ja jäätelöauto. Tirvalaisten lihaskuntoa ylläpidetään Kouvolan kansalaisopiston jumpassa.

Tirvan seudulla toimii yrityksiä hyvin monialaisesti. Taikasipuli tarjoaa graafisen suunnittelun ja markkinoinnin palveluja, Juho Vainonen valokuvausta, Vääntäjän tila mökkivuokrausta ja ateriapalveluita, Kohka myy mm. armeijajäljäämää ja ulkoilutavaraa, Partosen puutarhalta ostat upeat kukat ja yrtit sekä puristutat syyssadon mehuasemalla, Ravintola Tirva tarjoaa lounasbuffetin ja à la carte annoksia kuljetuksineen. Seudulla työskentelee myös useita rakentajia, koneurakoijia ja polttopuun toimittajia. Tarkemmat tiedot seudun toimijoista löydät Tirvan verkkosivujen oikean palstan linkistä.

Lisätietoa [Tirvan verkkosivut](#)  
[Tirva Facebookissa](#)

Tirvalla on hyvä asua, työskennellä, harrastaa, mökkeillä, retkeillä ja käydä kylässä.

*Kuvat: Jukka Autti*





## 39 Toikkala

Toikkalan kylä sijaitsee 20–30 km etäisyydellä Kouvolan kaupungin ydinkeskustasta, vt 15 varrella. Toikkala koostuu seuraavista kylistä: Toikkala, Peuhu, Mieltula, Hyyry, Lintoja sekä Haukjärvi.

Toikkalan seudulla on runsaasti vesistöjä. Karjaa ei enää alueella ole. Hevoskasvatuksella ja kilpailutoiminnalla on kylällä kunniakkaat perinteet. Alueella asuu vakituisesti n. 270 asukasta, mökkiläisiä satakunta. Palveluita on niukasti: autokauppa, hevosvalmennus ja hoito, maa-ainesten myynti ja kesäkioski Rapojärven kurvissa.

Varsinaista kylätaloa ei ole. Kokoontumispaikkana on oma kylänranta, jossa pidetään esim. Juhannusjuhla. Tarvittaessa on käytettävissä metsästysseuran maja.

Muutama vuosi sitten saimme hankittua vanhan bussin paikalliselta yrittäjältä. Sillä on tehty useampi retki kesässä lähitienoille. Tapahtumia järjestetään kymmenkunta vuodessa ja niissä pyritään hyödyntämään omaa bussia. Oma virallista slogania ei ole, mutta aikanaan jääkiekon kyläsarjassa huudettiin "Turha koittaa, Toikkala voittaa". Sama lausahdus kuului myös tämän vuoden Kylien mөлkkymestaruuskisoissa, josta Toikkala nappasi jälleen voiton.

Vapaita tontteja on tarjolla.





## 40 Tuohikotti

Tuohikotti, johon lasketaan kuuluvaksi myös Heikkilä, Metsä-Rämä, Penttilä, Parola ja Pyöriälä, sijaitsee Pohjois-Kouvolassa erinomaisten kulkuyhteyksien varrella. Matkaa Kouvolaan on keskikylältä noin 35 km.

Kylä lepää kauniiden mäntykankaiden ja viljavien peltojen keskellä. Kylän pohjoispuolella aukeavat kalaisat Lovas- ja Pesäntäjärvet. Tuohikotin palveluihin kuuluvat palokunta ja ensivaste sekä ABC-asema kahvila-, ravintola-, market- ja asiamiespostipalveluineen. Keskellä kylää sijaitsee vuonna 1926 valmistunut kaunis kyläkirkko ja hautausmaa.

Paikkakunnalla on toiminut vuodesta 1930 myös Tuohikotin Helluntaiseurakunta, joka kokoontuu Mikkolan talossa.

Harrastusmahdollisuudet kylällämme ovat melko monipuoliset. Keskellä kylää sijaitsee urheilukenttä, josta lähtee reilun 2 km pituinen pururata/talvella valaistu latu. Entisen koulun pihalla on jääkiekkokaukalo ja kyläyhdistyksen laavu. Kesällä pihalle voi virittää lentopalloverkon. Vuonna 2014 valmistunut kevyenliikenteen väylä avasi uran myös rullaluistelijoille ja -hiihtäjille. VPK:n talolla toimii Pilates voimisteluryhmä. Myös ikäihmisille on oma voimisteluryhmä, joka kokoontuu entisissä neuvolan tiloissa. Seurakunnan lapsi- ja avoinkerho toimivat kirkon kerhotilassa. Helluntaiseurakunnalla on aktiivista toimintaa. Harrastaa voi tietysti myös eri yhdistysten puitteissa, esim. VPK:ssa on aktiivinen nuorisosaosto sekä toimintaa palokuntatoiminnasta kiinnostuneille. Rannanpoikien urheiluseurassa voi harrastaa mm. kirkkovenesoutua, salibandya tai lentopalloa. Metsästysseura tarjoaa monenlaista tekemistä luonnosta kiinnostuneille. Martat ja kyläyhdistys toimivat myös aktiivisesti.





## 41 Uimila

Uimilan kylä sijaitsee Pohjois-Kymen laidalla, Heinolan ja Kouvolan välissä. Punainen maitolaituri ja pitkä postilaatikkorivi toivottavat tervetulleeksi kylälle heti kantatieltä käännyttäessä, Rihuntien ja Uimilantien risteyksessä.

Asukasmäärältään Uimila on pieni, mutta kesällä kesäasukkaat elävöittävät kylää. Tämä näkyy mm. kyläyhdistyksen ylläpitämällä kesäkioskilla kesä- ja heinäkuussa. Kioskin toiminnalla on keskeinen rooli kylätoiminnassa ja yhteisöllisyydessä. Kioski toimii Länsi-Jaalan metsästysseuran talolla keskellä kylää. Ennen seurantalo tunnettiin myös nimellä Tanssitale sen lukuisten tanssien myötä. Nykyisinkin kyläyhdistys järjestää koko perheelle sopivia tansseja, retkiä ja muita tapahtumia.

Karijärven rannalla sijaitsee kylän ranta, joka on aktiivisessa uinti-, venepaikka- ja ajanviettokäytössä. Viihtyvyyttä lisäävät grillikota, puuvaja, veneenlaskupaikka, pukukoppi, laituri ja ulko-wc. Rannassa on järjestetty kyläyhdistyksen toimesta myös lukuisat rantaonki- ja pilkkikisat.

Uimilan kylän meiningit ja yhteystiedot näet Facebookissa

<https://www.facebook.com/profile.php?id=100069462411023>





## 42 Ummeljoki

Ummeljoki - kylä, jonka nimen alkuperästä ei ole täyttä varmuutta - sijaitsee Kymijoen länsipuolella, Myllykosken kohdalla. Ummeljoki kuului ensin Anjalan kuntaan, vuodesta 1975 Anjalankosken kauppalaan ja pari vuotta myöhemmin Anjalankoski sai kaupunkioikeudet. Vuonna 2009 siitä tuli osa Kouvola. Ummeljoella on noin 1200 asukasta.

Liikunta on vahvassa asemassa kylällä: Ummeljoen Korpiveikot liikuttaa lapsia Ummeljoen koululla maanantaisin ja lentopalloa aikuisille perjantaisin ja ajaa alueelle hiihtolatuja.

Kyläyhdistys on tehnyt Frisbeegolfradan ja Mobo - suunnistusradan, mitkä ovatkin aktiivisesti käytössä. Lisäksi kyläyhdistys on vuokrannut Auvorannan vanhasta koulusta tilan, jossa käyttäjät pyörittävät kuntosalia.

Ummeljoki on ollut teollisuuspaikkakunta, sillä alueella sijaitti aikoinaan kaksi isoa sahalaitosta. Nyt alueelle suunnitellaan suurta datakeskusta. Palavereita, häitä ja muita kokoontumisia voi pitää työväentalolla ja kyläkirkolla, jossa on joka päivä joku tapahtuma tai toimintaa.

Ummeljoelle voi tulla myös lentäen. Ummeljoen lentokentän tunnus EFKW tulee Suomen ensimmäisen lentolupakirjan omistajan Kasper Wreden nimestä. Wrede koelensi vuonna 1915 itse rakentamaansa lentokonetta Kymijoen jäällä. Lisää Ummeljoesta <https://ummejoki.com/>



## 43 Utti

Utti (ruots. Uttis) on kylä, taajama, ja Kouvolan kaupunginosa. Kaupunginosa käsittää myös Utin kylän lähialueet sekä koko kaakkoisen Valkealan, eli muun muassa Tirvan seudun. Kouvolan keskustaan on Utista matkaa noin 12 kilometriä. Utissa sijaitsee Utin jääkäriyrykmentti, johon on keskitetty maavoimien erikoisjoukkotoiminta, puolustusvoimien helikopteritoiminta sekä näitä kahta tukevat toimialat. Suomen ensimmäinen ABC-liikennemyymälä, ABC Utti avattiin Utin kylään Valtatie 6:n varrelle joulukuussa 1998.

Utin taajaman kylät ovat Kuivala, Ranta-Utti, Hyppälä, Tyrri ja Utin taajama.

Utin postinumeron alueen väkiluku oli 824 vuonna 2020. Utissa sijaitsee myös lentokenttä, joka on pääasiallisesti sotilaskäytössä. Utissa toimii myös alakoulu, päiväkotiki sekä kuntosalikäytössä itsepalveluperiaatteella toimiva Utti-halli. Utissa voi harrastaa mm laskuvarjohyppyä Skydive Finland hyppykeskuksessa, teatteria Uusi teatteri Utissa, ratsastusta Toivola1936 tallilla ja Tompurin tallilla, sotilaskotitoimintaa Kouvolan-Utin sotilaskotiyhdistyksessä, Utin Martat on toimiva marttaseura. Utin Pilvenveikot järjestävät partiotoimintaa kaikenikäisille, myös muualla kuin Utissa asuville.





Utissa on historiallisia kohteita, joihin voi tutustua, kuten Utin vallit ja pyydettäessä avattava Kiltatalo, joka on maanpuolustushengen ja ilmailuperinteen vaalimisen paikka. Utin kerholla voi järjestää tapahtumia ja juhlia.

Utissa luonto alkaa kotiovelta, metsiä ja soita on samottavaksi ja järviä ja jokia, joissa voi uida, meloa ja retkeillä. Välväylän melontareitti alkaa Luumäeltä ja kulkee Kannuskosken ja Tirvan kautta Kuusaanlammelle.



## 44 Valkealan kk

Valkeala on entinen Suomen kunta, joka on nykyisin osa Kouvola. Kirkonkylän alue muodostaa tiivin kokonaisuuden, joka tarjoaa asukkaille monipuolisia asumis- ja harrastusmahdollisuuksia. Vireästi toimiva kyläyhdistys ja nuorisoseura toimivat nykyään samana yhteisönä Valkealan museoyhdistyksen kanssa. Valkealan museoalueesta onkin muodostunut kirkonkylän tapahtumien keskipiste ja samalla alueella toimii myös kesäteatteri.

Valkealan kirkonkylä on palvelujen osalta täydellinen taajama. Palvelut sijaitsevat kävelymatkan päässä. Aivan uuteen monitoimitaloon on keskitetty monia toimintoja.

Taajamassa on päiväkoteja, ala-aste ja yläaste, kirjasto sekä terveyskeskus ja ikääntyneiden palvelukeskus. Kauppoja löytyy jokaiseen tarpeeseen ja ravintolat ja kahviot täydentävät kirkonkylän tarjontaa. Myös monipuolinen sisätori sekä apteekki ja monet muut yritykset löytyvät läheltä.

Valkealan kirkonkylässä on tiiviissä nipussa uudistunut Valkealatalo uimahalleineen, urheilukeskus ja jäähalli. Harjunmäki, jossa on upeat ulkoilu- ja marjastusmahdollisuudet, valaistu latu sekä 18-väyläinen frisbeegolfrata. Läheisen Lappalanjärven rannalla on useita laajoja hiekkarantoja.





Valkealan museoalueella järjestetään paljon eri kohderyhmille suunnattuja tapahtumia. Suomen Puotimuseo on avoinna kesäkuusta elokuuhun. Puotimuseolla voit tutustua kaupan historiaan ja viettää mukavan päivän koko perheen kanssa. Lapsille oma puoti, aittakahvila ja kausinäyttelyt kiinnostavat varmasti. Samalla alueella toimiva kesäteatteri on helppo yhdistää vaikkapa museokäynnin yhteyteen. Elovalkeat tapahtuman markkinat järjestetään Valkealatalon pysäköintialueella elokuun lopulla. Ja tietenkin kannattaa tutustua Valkealan perinteiseen kirkkoon ja siellä järjestettäviin konsertteihin ja tapahtumiin. Kirkko sijaitsee aivan kylän keskellä ja on nähtävyys jo sinälläänkin. Tervetuloa monipuoliseen kirkonkylään Valkealaan! Lisätietoja [www.valkealanmuseo.fi](http://www.valkealanmuseo.fi) tai Valkealan Facebook-sivuilta. Myös Visit Kouvola –sivuilla on tietoa Valkealasta.



## 45 Verla

Verla on Pyörylän ja Vähä-Selänpään kylän entinen myllypaikka, jonka kosken rannalle perustettiin puuhiomo ensimmäistä kertaa 1872. Näin paikallinen asutus sai alkunsa. Nykyisin Verla on entinen tehdaskylä, jossa 1882–1964 toiminut puuhiomo ja pahvitehdas on museoitu ja liitetty Unescon maailmanperintöluetteloon. v. 1996 alkaen.

Verla sijaitsee pääosin entisen Jaalan kunnan puolella, mutta osa kylän rakennuksista on entisen Valkealan puolella, sillä raja kulki Vähä-Kamposen ja Suolajärven järvet yhdistävässä Kymijoen haarassa. Tätä samaista joenhaaraa pitkin kulki aikoinaan Ruotsin ja Venäjän valtion välinen raja Hattujen sodan 1741–1743 jälkeen vuoteen 1809 asti. Jokihaara



Verlankoskeen virtaa  
Etelä-Savosta  
Vuohijärven kautta  
varsinaiseen Kymijokeen.  
Uittoreittinä se kuuluu  
Mäntyharjun reittiin.

Verlan seutuun kuuluu  
Verlan lisäksi, Pyörylä,  
Nisus, Palojärvi ja  
Pahasaari.



Verlankoskeen rakennettiin vuonna 1923 ensimmäinen vesivoimalaitos vastaamaan puunjalostusteollisuuden tarpeisiin. Nykyisin käytössä oleva toinen voimalaitos on rakennettu 1954 ja se on peruskorjattu vuonna 2013. KSS Energia rakennutti kosken pohjoisrannalle vuonna 1994 uuden rinnakkaisen voimalaitosyksikön. Verlan vesivoimalaitokset tuottavat sähköä vuosittain noin 15 000 megawattituntia.

Kyläyhdistys järjestää kesälauantaisin kesätorin museon piha-alueella. Useat käsityöläiset ja herkullisten leivonnaisten leipojat myyvät tuotteitaan parin tunnin ajan. Myynnissä on ollut myös tuoreita vihanneksia ja lihatuotteita.

Kyläyhdistyksen kahviossa on kohdattu ja tarinoitu samalla kun vohvelit on maistuneet. Kirppistä on pidetty avoinna lauantaisin vanhalla kyläkaupalla. Sadonkorjuutori elokuun lopulla v.2023 oli lajinsa ensimmäinen ja saikin suuren suosion. Heinäkuussa -Verla Laulaa ja Soi jolloin päivällä lauletaan Patruunan puistossa ja illalla pistetään jalalla koreasti tanssien Verlan seuratalolla.



Vuosittain on järjestetty ulkoilupäiviä lähikohteissa ja talkoita kyläyhdistyksen omistamassa ja ylläpitämässä Levonrannassa. Virkistyspaikka kyläläisille sijaitsee Kantokoskentien varrella Koulunlahdella. Aluetta voi käyttää niin pienimuotoisiin kokoontumisiin kuin isompiinkin



karkeloihinkin. Rannassa on mahdollisuus uimiseen ja grillailuun. Juhannuskokko on poltettu sään salliessa. Kesäkauden päättäjäiset on vietetty syksyllä Levonrannassa, jolloin perinteisen Elliweenkurpitsankasvatuskilpailun palkinnot on jaettu ja polttamatta jäänyt juhannuskokko poltettu



syysvalkeana. Jaalan kappeliseurakunta on pitänyt kesällä myös kesäkirkon rannassa. Jaalan – Palojärven osakaskunta rakennutti kauan kaivatun veneluiskan Verlaan, aivan Levonrannan naapuriin.

Syys- ja kevätkaudella seuratalolla on torstaijumppa vaihtuvin teemoin.

Joulukuussa kyläyhdistyksemme toimintavuosi huipentuu pikkujouluun ja joulumyyjäisiin. Kyläyhdistys osallistuu myös Verlan tapahtumat ry:n järjestämiin tapahtumiin, mm. Verlan Vappuun ja Verlan Joulumarkkinoille. Meidät löytää varmimmin makkaragrillin ja kahvipisteen takaa.

Verlassa on useita virtakalastuspaikkoja sekä laajempia vesistöjä uisteluun. Sonnanjoen perhokalastusalue, Jaalan- Palojärven osakaskunta, Puolakan osakaskunta, Puolakankosken virtakalastusalue. Lisätietoja [www.verlanseutu.fi](http://www.verlanseutu.fi)

Verlasta löytyy museon lisäksi rakennusalan yrittäjyyttä, saha, hierontapalvelua, mökkivuokrausta, ulkoiluvälinevuokrausta, liikuntapalvelua liittyen esim. retkeilyyn ja toisaalla myös joogareititettä. Yrittäjien pitämät käsityöläispuodit museoalueen tallirakennuksessa museon aukioloaikoina.

Tonttitarjonnan yhteystiedot [www.verlanseutu.fi](http://www.verlanseutu.fi) Lisätietoa yhdistyksestämme saat kotisivuiltamme <https://verlanseutu.fi/verlan-seudun-kylayhdistys/> Sivuja päivitetään kuukausittain kertoen tulevista ja menneistä tapahtumista. Kuvia ja tiedottamista myös Instagramissa [#verlanseutu](https://www.instagram.com/verlanseutu)

## 46 Villikkala

Kun karttaan piirtää kolmion Kouvolan, Kotkan ja Porvoon väliin, on sen keskellä elävä ja kaunis Villikkalan kylä, johon kuuluu myös Pitkäsilta.

Ensimmäisiä mainintoja Elimäen ja Anjalan välimaastossa sijaitsevasta Villikkalasta, on jo vuodelta 1455. Pitkään historiaan mahtuu niin aatelisia kuin sotahistoriaakin.

Tänä päivänä rauhallisen maatalouskylän peltomaisema on tasaista vilja- ja nurmipeltojen sävyttämää perinnemaisemaa, jossa laiduntaa myös luomukarjaa. Tuoresmäenvuorelta on kaunis näköala yli kylän peltojen ja männikkökankaiden, joiden halki virtaa Tallusjoki.

Kylän toiminnan keskus on kyläyhdistyksen ylläpitämä kylätalo. 100-vuotias entinen kyläkoulu palvelee kyläläisiä kokoontumis- ja tapahtumapaikkana. Lokakuun ensimmäisenä maanantaina kylätalolla sytytetään yhteiset köyritulet ja joulun alla kyläyhdistys ja Martat järjestävät yhteisen puurojuhlan.





## 47 Voikkaa

Voikka, Voikka – tai sittemmin Voikkaa syntyi ja kasvoi nopeasti Rudolf Elvingin, Voikkaankosken rannalle 1898 perustaman hiomon, paperitehtaan ja sulfiittisellutehtaan ympärille. Tehtaille saapui työväkeä pitkienkin matkojen takaa ja pian Voikkaasta kehittyikin Pohjoisen Kymenlaakson merkittävin kauppakeskus.

Vuonna 1933 tapahtuneessa Voikkaan palossa tuhoutui 103 rakennusta. Palon jäljet näkyvät edelleen Voikkaan keskustassa; suuri osa nykyisistä vanhoista rakennuksista on rakennettu vuoden 1933 jälkeen ennen sotia. (Kasnio 2013)

Nykyisin Voikkaan ”kylätaajaman” asuntoalueisiin kuuluvat Hirvelä, Huonmäki, Mattila, Sikomäki, Mäentausta, Virtakivi, Sipinmäki, Pessa sekä Harjunranta. Näillä jokaisella kylänosalla on oma ilmeensä ja Voikkaan Sikomäkeä on verrattu jopa Tampereen Pispalaan. 2020 Voikkaalla asui 2513 henkeä.

Meillä on täällä toimivat koulut ja päiväkoti, kaupat ja apteekki. Löytyy Seuratalo, Työväentalo, Kirkko ja kaksikin uutta venesatamaa. Vuonna 2006 lopetetun tehdastoiminnan tilalle on virinnyt monenlaista yritystoimintaa. Täällä palvelut pelaavat ja luonto on lähellä.

Voikkaan ratapihalla vierailee vuosittain monia kasvitutkijoita ja harrastajia pitkänkin matkan takaa, mutta silti harvat voikkaalaisetkaan tietävät alueella esiintyvistä kasviharvinaisuuksista.

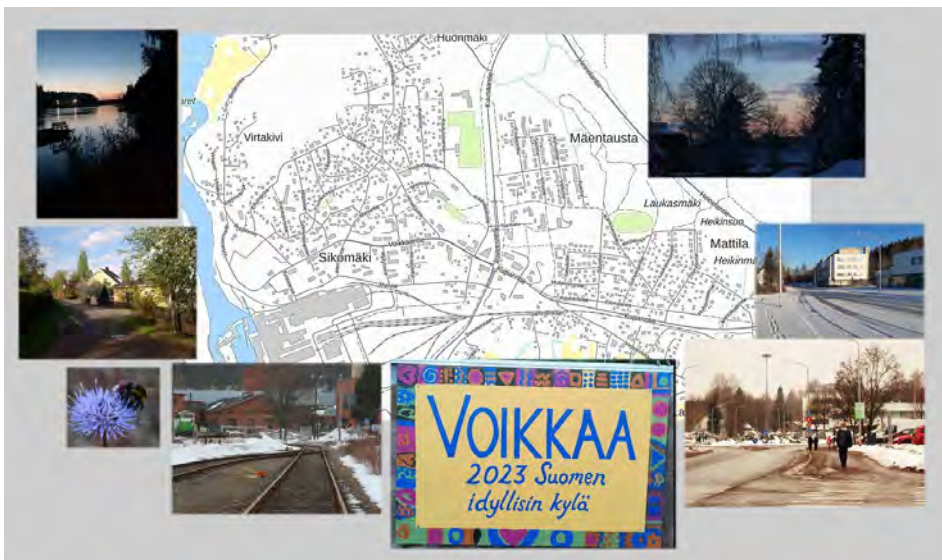
Kouvolasta pääsee sujuvasti Voikkaalle bussilla. Kaikilla vuoroilla pääsee Voikkaantien alkuun, osa vuoroista jatkaa Lapinmäelle saakka. Voikkaan keskustan pysäkiltä on Virtakiven Saunan tapahtumapaikoille tasamaan reittiä seuraten noin puolentoista kilometrin kävelymatka.



Hyvin kauan sitten ennen kännykkäaika, voikkaalaisten vapaa-ajan harrastuksina olivat monenlaisen urheilun, näyttämötoiminnan, nikkaroinnin ja muun yhteisöllisen toiminnan ohella myös elokuvissa käynti. Parhaimmillaan Voikkaalla taisi olla peräti kaksikin elokuvateatteria.

Eikä tuo yhteisöllisyys ja yhteen hiileen puhaltamisen henki ole Voikkaalta mihinkään hävinnyt - perinteet jatkuvat kuten jo 110 – vuotiaan urheiluseuran, Voikkaan viestin Facebook sivujen esittelyssä kerrotaan. Lajeina ovat tällä hetkellä uinti, paini, petankki, Lavis, tanssi, perheliikunta ja kuntoliikunta. Vapaaehtoisvoimin järjestettyä ja ohjattua toimintaa löytyy kaikenikäisille harrastajille viitenä päivänä viikossa.

Voikkaan kyläyhdistys ry:n (perustettu 2.6.2022) toiminta hakee vielä muotojaan. Tervetuloa mukaan toimintaan!





## 48 Vuohijärvi

Vuohijärven kylä on tänä päivänä noin 240 asukkaan kylä, kesällä asukkaita on tietysti moninkertaisesti kesämökkiläisten myötä. Nuoriakin kylällä on vielä lähes 20 henkeä. Tapahtumissa ihmiset käyvät mielellään. Kyläyhdistys järjestää kylällä mm. kuntopiiriä, peli-iltoja, linturetkiä ja talkoita sekä kerran vuodessa suositut olympialaiset. Kylän keskustassa on myös kyläyhdistyksen ylläpitämä Vuohijärven ainoa julkinen uimaranta, johon tänä kesänä rakennettiin myös nuotiopaikka.

Kalson tehdas tuo kylälle työpaikkoja. Vaikka tehdas on pieni, työpaikkoja on edelleen 120. Tehtaalla käydään töissä Kouvolasta ja muualta lähialueelta. Myös moni kyläläinen on tehtaalla töissä, osa jo useammassa polvessa. Kyläläisten muisteloissa tehtaan tarinat toistuvat kerta toisensa jälkeen.



M-kauppa on kylän ydin. Sadat mökkiläiset pitävät kaupan vilkkaana toukokuusta syyskuuhun, mutta kauppa on auki ympäri vuoden. Entisen kirkon tiloihin avattu luonto- ja taidekeskus tuo myös vierailijoita kylälle.

Vuohijärveltä on julkinen kulkuyhteys Kouvolaan. Bussi

kulkee noin viisi kertaa päivässä molempiin suuntiin, eli bussilla pääsee Kouvolaan päivätöihin ja takaisin. Repovesi-juna pysähtyy Hillosensalmella kerran päivässä kesäaikaan.

Vuohijärvi on kerrassaan upea järvi, Suomen seitsemänneksi syvin ja yli 20 km pitkä. Vuohijärvi on myös loistava mökkijärvi. Järven kauniit maisemat hellivät mieltä. Vesi on todella kirkasta, jopa juomakelpoista ja näkösyvyys on useita metrejä. Järvestä nousee muikkuja, siikaa, ahvenia, lohikaloja ja mateita.



Järvi tarjoaa myös monenlaisia harrastusmahdollisuuksia: kalastusta, soutua, melontaa ja SUP-lautailua. Ja Vuohijärven suurille selille mahtuvat myös nopeammat menijät, kuten vesihiihtäjät ja vesijetit. Talvella jäällä käydään pilkillä, hiihtämässä ja purjehiihtämässä. Joskus sääolosuhteet mahdollistavat retkiluistelun. Avantoja on kymmenissä mökkirannoissa.

Vuohijärvellä on myös monipuolinen luonto. Kuikan kaunis huuto kuuluu huhtikuulta syyskuulle, samoin kaakkurin kaakatus, kun ne tulevat Vuohijärvelle kalaan lähialueen lammilta. Uhanalainen selkälökki pesii järvellä usean parin voimin. Kalatiirat isännöivät monia luotoja.

Tervetuloa Vuohijärvelle nauttimaan järven ja luonnon tarjoamista monista mahdollisuuksista.

Vuohijärvi on todella mukava paikka asua ja lomailla!





## 49 Värälä-Vilppula

Värälä-Vilppulan kyläyhdistyksen toimialue sijaitsee Kymijoen länsipuolella, Anjalantien varressa, alkaen Korian taajamasta Anjalan suuntaan ja päättyen entiselle Elimäen ja Anjalan rajalle. Pinta-ala on noin 15 km<sup>2</sup>. Kyläyhdistyksessä oli viime vuodenvaihteessa 106 henkilöjäsentä ja 11 jäsenyhteisöä.

Kylätalo palvelee kyläyhdistyksen kolmea kylää: Värälää, Vilppulaa ja Tolkkilaa. Kylätalon ympäröiviä maisemia hallitsevat laajat peltoaukeat, metsät sekä virtaava Kymijoki. Alueella on pitkä historia, vuonna 1790 Kustaan sodan rauhansopimus solmittiin Ruotsin ja Venäjän välille Tolkkilan kartanon mailla. Rauhan muistomerkkinä toimiva kivi sijaitsee aivan kylätalon naapurissa.



Kylätalo on entinen Värälän koulu, jossa koulua kävivät Vilppulan, Tolkkilan ja Värälän lapset vuoteen 2000 asti. Tällöin koulu lakkautettiin, ja koulun pihapiiriin kuuluvat rakennukset siirtyivät Värälä-Vilppulan kyläyhdistyksen hoiviin.

Kylätalon pihapiiriin kuuluvat uusi ja vanha koulurakennus. Rakennukset ovat aktiivisessa harrastuskäytössä. Vanhalla koululla toimii hyvin varusteltu kuntosali. Uudella koululla on yläkerrassa kutomo, jossa kudonnan harrastajien käytössä on useammat kangaspuut. Yläkerrassa sijaitsee myös kaksi kokoustilaa, jotka ovat kylien yhdistysten ja yhteisöjen käytössä. Rakennuksen alakerrasta löytyy keittiö, ruokailutila sekä liikuntasali. Salissa toimivat aktiivisesti kansalaisopiston jooga- ja jumppapiirit. Kylätalon tiloja vuokrataan myös yksityiskäyttöön ja juhliin. Kylätalossa on kaksi vuokra-asuntoa.

Kylätalon pihapiiriin kuuluu valaistu urheilukenttä, joka on kesäisin pallopelien ja koiraharrastajien käytössä ja talvisin luistelijoiden areenana.

Värälän juoksu -tapahtuma on perinteisesti elo-syyskuun vaihteessa. Alle kouluikäiset ja alakoululaiset kisailevat kylätalon kentällä. Yläkoululaiset ja aikuiset juoksevat Värälän lenkin, pituudeltaan 6,4 km.

Vuosi huipentuu marraskuun lopulla pidettävään puurojuhlaan. Pihapiirissä oleva mökki koristellaan joulupukin pajaksi. Puurot ja kahvit nautitaan kylätalon sisätiloissa.

Värälän, Vilppulan ja Tolkkilan yrityksiä ja yrittäjiä: Hirsiveisto Härmä Oy, Vanhojen arvorakennusten korjaus- ja restaurointityöt ja säilyttävä korjausrakentaminen, Korian Nuohouspalvelu Oy, Nuohouksia, IV-puhdistuksia sekä ilmamäärien mittausta ja säätöä, Kuljetus Taiminen Oy, Tieliikenteen tavarakuljetuksia, Matin Sakki Oy, Mainos- ja liikelahjat sekä tekstiilipaino ja brodeeraamo, Tolkkilan kartano, Hienot puitteet kokous- ja häättilaisuuksiin Värälän Murske - Kymen Maansiirto Oy, Kalliomursketta ja maansiirtopalveluja